

**UCHWAŁA NR LV/410/2022  
RADY MIASTA BRZEZINY**

z dnia 31 marca 2022 r.

**w sprawie uchwalenia zmiany miejscowego planu zagospodarowania przestrzennego miasta Brzeziny dla działek z obrębów nr 6 i obrębów nr 8 położonych w rejonie ulic: Kościuszki, Św. Anny, Żeromskiego, projektowanej drogi KDZ/KDG, Małczewskiej, Fredry i Piłsudskiego**

Na podstawie art. 18 ust. 2 pkt 5 i art. 40 ust. 1 ustawy z dnia 8 marca 1990 r. o samorządzie gminnym (tj. Dz. U. z 2022 r., poz. 559) oraz art. 14 ust. 8 i art. 20 ust. 1 ustawy z dnia 27 marca 2003 r. o planowaniu i zagospodarowaniu przestrzennym (tj. Dz. U. z 2022 r., poz. 503) oraz w związku z uchwałą nr XXV/161/2016 Rady Miasta Brzeziny z dnia 24 czerwca 2016 r. w sprawie przystąpienia do sporządzenia zmiany miejscowego planu zagospodarowania przestrzennego miasta Brzeziny dla działek z obrębów nr 6 i obrębów nr 8 położonych w rejonie ulic: Kościuszki, Św. Anny, Żeromskiego, projektowanej drogi KDZ/KDG, Małczewskiej, Fredry i Piłsudskiego oraz uchwały nr XLI/277/2017 Rady Miasta Brzeziny z dnia 29 czerwca 2017 r. w sprawie zmiany uchwały nr XXV/161/2016 Rady Miasta Brzeziny z dnia 24 czerwca 2016 r. w sprawie przystąpienia do sporządzenia zmiany miejscowego planu zagospodarowania przestrzennego miasta Brzeziny dla działek z obrębów nr 6 i obrębów nr 8 położonych w rejonie ulic: Kościuszki, Św. Anny, Żeromskiego, projektowanej drogi KDZ/KDG, Małczewskiej, Fredry i Piłsudskiego, Rada Miasta Brzeziny uchwala, co następuje:

**Rozdział 1.  
Ustalenia wstępne**

**§ 1.** Stwierdza się, że plan nie narusza ustaleń zmiany „Studium uwarunkowań i kierunków zagospodarowania przestrzennego Miasta Brzeziny” przyjętego Uchwałą nr XLII/190/2013 Rady Miasta Brzeziny z dnia 26 września 2013 r. w sprawie uchwalenia zmiany Studium uwarunkowań i kierunków zagospodarowania przestrzennego Miasta Brzeziny.

**§ 2. 1.** Uchwala się zmianę miejscowego planu zagospodarowania przestrzennego miasta Brzeziny dla działek z obrębów nr 6 i obrębów nr 8 położonych w rejonie ulic: Kościuszki, Św. Anny, Żeromskiego, projektowanej drogi KDZ/KDG, Małczewskiej, Fredry i Piłsudskiego zwaną dalej planem, obejmujący obszar w granicach przedstawionych na rysunku planu stanowiącym załącznik nr 1 do uchwały.

2. Załącznikami do planu są:

- 1) rysunek planu w skali 1:1000 stanowiący załącznik nr 1 będący integralną częścią uchwały;
- 2) rozstrzygnięcie o sposobie rozpatrzenia uwag wniesionych do projektu planu, stanowiące załącznik nr 2 do uchwały;
- 3) rozstrzygnięcie o sposobie realizacji, zapisanych w planie, inwestycji z zakresu infrastruktury technicznej, które należą do zadań własnych gminy, oraz zasadach ich finansowania, zgodnie z przepisami o finansach publicznych, stanowiące załącznik nr 3 do uchwały;
- 4) dane przestrzenne, o których mowa w art. 67a ust. 2 ustawy z dnia 27 marca 2003 roku o planowaniu i zagospodarowaniu przestrzennym, stanowiące załącznik nr 4 do uchwały.

3. Ze względu na brak przedmiotu regulacji na obszarze planu nie określa się:

- 1) zasad ochrony dóbr kultury współczesnej;
- 2) wymagań wynikających z potrzeb kształtowania przestrzeni publicznych;
- 3) granic i sposobów zagospodarowania terenów lub obiektów podlegających ochronie, ustalonych na podstawie odrębnych przepisów, w tym terenów górniczych a także obszarów szczególnego zagrożenia powodzią oraz obszarów osuwaniem się mas ziemnych, krajobrazów priorytetowych określonych w audycie krajobrazowym oraz w planach zagospodarowania przestrzennego województwa;
- 4) sposobu i terminu tymczasowego zagospodarowania, urządzania i użytkowania terenów.

**§ 3.** Określenia stosowane w uchwale oznaczają:

- 1) **badania archeologiczne w formie nadzoru** – rodzaj badań archeologicznych polegających na obserwacji i analizie nawarstwień mających na celu odkrycie i rozpoznanie zabytku archeologicznego w wykopach budowlanych podczas realizacji robót ziemnych lub przy dokonywaniu zmiany charakteru dotychczasowej działalności wiążącej się z naruszeniem struktury gruntu;
- 2) **dach płaski** – należy przez to rozumieć dach o kącie nachylenia połaci dachowych nie większym niż 12°;
- 3) **dach symetryczny** – należy przez to rozumieć dach o jednakowym kącie nachylenia połaci dachowych, z wyłączeniem lukarn;
- 4) **dojazd niewskazany** - należy przez to rozumieć nie wydzielone liniami rozgraniczającymi na rysunku planu projektowane dojazdy zapewniające dojazd do działek budowlanych w ramach terenów inwestycji przez dostęp do dróg publicznych;
- 5) **elementy technicznego wyposażenia drogi** - należy przez to rozumieć urządzenia odwadniające oraz odprowadzające wodę, urządzenia oświetleniowe, obiekty i urządzenia obsługi uczestników ruchu, urządzenia techniczne drogi, kanały technologiczne w pasie drogowym;
- 6) **intensywność zabudowy** - należy przez to rozumieć wskaźnik powierzchni całkowitej zabudowy w odniesieniu do powierzchni działki budowlanej;
- 7) **nieprzekraczalna linia zabudowy** – należy przez to rozumieć linię, która nie zostanie przekroczona przez elewacje projektowanych budynków od strony określonej w planie miejscowym po zewnętrznym obrysie ściany projektowanego budynku, przy czym powyższa zasada nie dotyczy:
  - a) urządzeń infrastruktury technicznej,
  - b) ocieplenia,
  - c) części budynku, które w całości znajdują się pod ziemią,
  - d) takich części budynku wystających przed elewację jak: balkony, wykusze, zadaszenia, elementy dachu, schodów do budynku, pochylni dla niepełnosprawnych, pod warunkiem, że nie przekroczą określonej w planie linii zabudowy o więcej niż 1,5 m,
  - e) zewnętrznych elementów komunikacji pionowej takich jak: klatki schodowe i szyby windowe;
- 8) **obowiązująca linia zabudowy** – należy przez to rozumieć linię wyznaczoną na rysunku planu, wzdłuż której wymaga się usytuowania ścian zewnętrznych budynków na wszystkich kondygnacjach oraz określonych w ustaleniach planu rodzajów budowli naziemnych niebędących liniami przesyłowymi, sieciami uzbrojenia terenu lub urządzeniami terenowymi komunikacji; o ile ustalenia dla szczegółowe nie stanowią inaczej, dopuszcza się:
  - a) przekroczenie linii przez elementy budynków takie jak: gzymsy, okapy, elementy wystroju elewacji, oraz zadaszenia nad wejściami do budynków na odległość nie większą niż 0,8 m,
  - b) przekroczenie linii przez elementy budynków takie jak: balkony, wykusze loggie, galerie, tarasy schody zewnętrzne rampy i pochylnie na odległość nie większą niż 1,5 m,
  - c) cofnięcie ściany frontowej do 30% jej powierzchni – na głębokość nie większą niż 1,5 m;
- 9) **plan** – należy przez to rozumieć miejscowy plan zagospodarowania przestrzennego, o którym mowa w §2 niniejszej uchwały;
- 10) **przeznaczenie terenu** – należy przez to rozumieć jedyne możliwe przeznaczenie będące formą zagospodarowania terenu oraz obiektów z nim związanych:
  - a) **podstawowe** – przeznaczenie będące dominującą funkcją zagospodarowania terenu oraz obiektów z nim związanych,
  - b) **uzupełniające** – przeznaczenie inne niż podstawowe, które uzupełnia lub wzbogaca przeznaczenie podstawowe i może z nim współistnieć na warunkach określonych w uchwale;
- 11) **teren** – należy przez to rozumieć obszar o określonym przeznaczeniu i zasadach zagospodarowania, wydzielony na rysunku planu liniami rozgraniczającymi i oznaczony symbolem;
- 12) **zabudowa usługowa** – należy przez to rozumieć działalność nie wytwarzającą bezpośrednio metodami przemysłowymi dóbr materialnych, mającą na celu zaspokajanie podstawowych potrzeb ludności;

- 13) **usługi publiczne** - usługi służące zaspokajaniu zbiorowych potrzeb mieszkańców, w tym również należące do zadań własnych gminy w rozumieniu ustawy z dnia 8 marca 1990 r. o samorządzie gminnym;
- 14) **urządzenia towarzyszące** - należy przez to rozumieć urządzenia infrastruktury technicznej, dojazdy niewskazane i dojścia, parkingi, wiaty i zadaszenia;
- 15) **uchwała** – należy przez to rozumieć niniejszą uchwałę;
- 16) **wysokość zabudowy** – należy przez to rozumieć:
  - a) wysokość budynków w rozumieniu przepisów odrębnych,
  - b) wysokość obiektów budowlanych, które nie są budynkami – mierzona od średniego poziomu gruntu na obrysie obiektu do najwyższej położonej części tego obiektu.

§ 4. 1. Następujące oznaczenia graficzne na rysunku planu są obowiązującymi ustaleniami planu:

- 1) granica obszaru objętego planem;
- 2) linie rozgraniczające tereny o różnym przeznaczeniu lub różnych zasadach zagospodarowania;
- 3) nieprzekraczalna linia zabudowy;
- 4) obowiązująca linia zabudowy;
- 5) miejsce zmiany rodzaju linii zabudowy;
- 6) przeznaczenia terenów wraz z ich symbolami;
- 7) budynek wpisany do gminnej ewidencji zabytków;
- 8) obszar wpisane do wojewódzkiej ewidencji zabytków;
- 9) historyczny miejski układ przestrzenny;
- 10) granica strefy ochrony zasadniczych elementów rozplanowania;
- 11) granica strefy ochrony archeologicznej;
- 12) granica strefy ochronnej linii elektroenergetycznej średniego napięcia;
- 13) wymiary.

2. Oznaczenia wynikające z przepisów odrębnych:

- 1) budynek wpisany do rejestru zabytków;
- 2) stanowisko archeologiczne wpisane do rejestru zabytków;
- 3) zasięg obszaru Głównego Zbiornika Wód Podziemnych nr 403 Brzeziny - Lipce Reymontowskie oraz zbiornika nr 404 Zbiornik Koluszki-Tomaszów.

3. Następujące oznaczenia graficzne na rysunku planu mają charakter informacyjny:

- 1) obszar wymagający rehabilitacji;
- 2) istniejące linie elektroenergetyczne średniego napięcia;
- 3) informacyjne oznaczenie dróg poza granicą obszaru objętego planem.

§ 5. Ustala się przeznaczenia terenów:

- 1) **zabudowa mieszkaniowa wielorodzinna**, oznaczona na rysunku planu symbolem **MW**;
- 2) **zabudowa mieszkaniowa wielorodzinna i zabudowa usługowa**, oznaczona na rysunku planu symbolem **MW-U**;
- 3) **zabudowa mieszkaniowa jednorodzinna**, oznaczona na rysunku planu symbolem **MN**;
- 4) **zabudowa mieszkaniowa jednorodzinna i zabudowa usługowa**, oznaczona na rysunku planu symbolem **MN-U**;
- 5) **zabudowa usługowa**, oznaczona na rysunku planu symbolem **U**;
- 6) **zabudowa usługowa oraz obiekty produkcyjne, składy i magazyny** oznaczone na rysunku planu symbolem **U/P**;

- 7) **zabudowa usług publicznych**, oznaczona na rysunku planu symbolem **UP**;
- 8) **zieleń urządzona**, oznaczona na rysunku planu symbolem **ZP**;
- 9) **infrastruktura techniczna -elektroenergetyka**, oznaczona na rysunku planu symbolem **IT-E**;
- 10) **droga publiczna klasy głównej**, oznaczona na rysunku planu symbolem **KD-G**;
- 11) **droga publiczna klasy lokalnej**, oznaczona na rysunku planu symbolem **KD-L**;
- 12) **droga publiczna klasy dojazdowej**, oznaczona na rysunku planu symbolem **KD-D**;
- 13) **droga wewnętrzna**, oznaczona na rysunku planu symbolem **KDW**.

§ 6. Na obszarze objętym planem obowiązuje wartość stawki procentowej, powstałej na skutek uchwalenia niniejszego planu służącej naliczaniu opłaty związanej ze wzrostem wartości nieruchomości w wysokości 30%.

## **Rozdział 2.**

### **Zasady ochrony i kształtowania ładu przestrzennego**

§ 7. Na obszarze objętym planem:

- 1) obowiązuje nieprzekraczalna i obowiązująca linia zabudowy określona jak na rysunku planu;
- 2) wysokości ustalonych w rozdziale 7 nie stosuje się do inwestycji z zakresu inwestycji łączności publicznej.

§ 8. 1. Na obszarze objętym planem, dopuszcza się dla istniejących obiektów i budynków oraz ich części, które przekraczają ustalone w planie linie zabudowy:

- 1) zachowanie istniejących parametrów;
- 2) remont, przebudowę;
- 3) rozbudowę o nie więcej niż 10% aktualnie istniejącej powierzchni zabudowy z zachowaniem linii zabudowy.

2. W zakresie kolorystyki elewacji i pokrycia dachowego, ustala się nakaz stosowania:

- 1) na elewacji budynków mieszkaniowych kolorów: ceglasty, ecru, piaskowy, żółty pastelowy, biały, beżowy, brzoskwiniowy, szary lub róż wenecki;
- 2) na elewacji budynków produkcyjnych i usługowych kolorów: ceglasty, ecru, piaskowy, grafitowy, antracyt, biały, szary oraz dopuszcza się stosowanie kolorów firmowych na powierzchni nie przekraczającej 20% powierzchni elewacji;
- 3) na elewacji budynków usług publicznych kolorów: ceglasty, ecru, piaskowy, grafitowy, antracyt, biały, szary lub zielony;
- 4) dla dachów innych niż dachy płaskie, pokrycie dachów w stonowanej kolorystyce: odcienie brązu, czerwieni, grafitu, szarości, czerni oraz w kolorze ceglastym.

3. Tereny oznaczone symbolami 1MW-U, 2MW-U, 3MW-U, 5MW-U zalicza się do obszarów zabudowy śródmiejskiej w rozumieniu przepisów odrębnych w zakresie prawa budowlanego.

4. Dla terenów, o których mowa w ust. 3, dopuszcza się lokalizowanie budynków bezpośrednio przy granicy z sąsiednią działką budowlaną.

§ 9. Na obszarze objętym planem wyznacza się granicę terenu rozmieszczenia inwestycji celu publicznego o znaczeniu lokalnym tożsamą z granicą obszaru objętego planem.

## **Rozdział 3.**

### **Zasady ochrony środowiska, przyrody i krajobrazu oraz kształtowania krajobrazu**

§ 10. W zakresie zasad ochrony środowiska, przyrody i krajobrazu obowiązują następujące ustalenia:

- 1) zachowanie warunków wynikających z położenia terenów w granicach udokumentowanego Głównego Zbiornika Wód Podziemnych nr 403 Brzeziny - Lipce Reymontowskie oraz w granicach udokumentowanego Głównego Zbiornika Wód Podziemnych nr 404 Zbiornik Koluszki – Tomaszów i zastosowanie rozwiązań technicznych i technologicznych nie powodujących zagrożeń dla środowiska wodnego i mogących doprowadzić do skażenia wód podziemnych;
- 2) na powierzchniach niezabudowanych i nieutwardzonych - zieleń jako teren biologicznie czynny;

- 3) pod względem akustycznym kwalifikuje się tereny:
  - a) MN jako tereny zabudowy mieszkaniowej jednorodzinnej,
  - b) MW jako tereny zabudowy mieszkaniowej wielorodzinnej i zamieszkania zbiorowego,
  - c) MW-U, MN-U jako tereny zabudowy mieszkaniowo-usługowej,
  - d) 1UP, 3UP, 4UP jako teren pod budynki związane ze stałym lub czasowym pobytem dzieci i młodzieży;
  - e) 2UP jako teren pod szpitale i domy pomocy społecznej.
- 4) zachowanie odpowiedniego poziomu hałasu określonego w przepisach odrębnych dla terenów zgodnie z kwalifikacją z pkt 3;
- 5) zakaz lokalizacji przedsięwzięć mogących zawsze znacząco i potencjalnie znacząco oddziaływać na środowisko, o ile przepisy rozdziału 7 nie stanowią inaczej, za wyjątkiem:
  - a) zespołów zabudowy mieszkaniowej, usługowej, garaży i parkingów oraz zespołów parkingów,
  - b) inwestycji celu publicznego w tym łączności publicznej i infrastruktury technicznej oraz dróg publicznych;
- 6) uwzględnienie wymogów obrony cywilnej zgodnie z przepisami odrębnymi;
- 7) nakaz prowadzenia gospodarki odpadami w sposób zgodny z przepisami o odpadach, o ochronie środowiska oraz o utrzymaniu czystości i porządku obowiązującymi w gminie;
- 8) zakaz magazynowania odpadów oraz złomu, z wyjątkiem wstępnego magazynowania odpadów wytworzonych w wyniku własnej działalności prowadzonej na terenie, do którego wytwórca posiada tytuł prawny;
- 9) zakaz inwestycji z zakresu gospodarowania odpadami;
- 10) zakaz lokalizowania zakładów stwarzających zagrożenie wystąpienia poważnej awarii przemysłowej.

#### **Rozdział 4.**

##### **Zasady ochrony dziedzictwa kulturowego i zabytków, w tym krajobrazu kulturowego**

§ 11. 1. W zakresie ochrony dziedzictwa kulturowego i zabytków ustala się ochronę obiektów ujętych w gminnej ewidencji zabytków:

- 1) kamienica, ul. Św. Anny 16;
- 2) kamienica z oficyną, ul. Św. Anny 28;
- 3) kamienica z oficyną, ul. Św. Anny 30;
- 4) kamienica, ul. Św. Anny 40;
- 5) kamienica, ul. 1-go Maja 2;
- 6) dom, ul. S. Żeromskiego 10.

2. Dla obiektów, o których mowa w ust. 1:

- 1) obowiązuje zachowanie ukształtowania bryły, artykulacji, elewacji oraz kąta nachylenia połaci dachowych;
- 2) obowiązuje zakaz termomodernizacji zewnętrznej elewacji w sposób powodujący zatarcie cech historycznych;
- 3) dopuszcza się zmiany sposobu użytkowania zgodnie z przeznaczeniem w planie.

§ 12. 1. W zakresie ochrony dziedzictwa kulturowego i zabytków ustala się ochronę obszaru ujętego w wojewódzkiej ewidencji zabytków - cmentarz przykościelny przy kościele SS. Bernardynek pw. Św. Ducha (nieczynny), ul. Kościuszki 1/3.

2. Dla obszaru, o którym mowa w ust. 1, obowiązuje zachowanie elementów dawnego cmentarza oraz zachowanie elementów historycznego rozplanowania.

§ 13. 1. W zakresie ochrony dziedzictwa kulturowego i zabytków uwzględnia się obiekty i obszar wpisany do rejestru zabytków:

- 1) historyczny miejski układ przestrzenny, nr rej.: A/163 z 30.03.1984;

- 2) kościół klasztorny bernardynek pw. Św. Ducha, nr rej.: A/166 z 29.05.1967 - ul. Kościuszki 1/3;
- 3) dzwonnica kościoła p.w. św. Ducha, nr rej.: A/167 z 29.05.1967 - ul. Kościuszki 1/3;
- 4) dom, ul. Piłsudskiego 18, pocz. XX, nr rej.: A/182 z 29.03.1977;
- 5) dom, ul. Piłsudskiego 41, pocz. XX, nr rej.: A/185 z 29.03.1977;
- 6) dom, ul. Piłsudskiego 45, XIX, nr rej.: A/186 z 01.06.1984;
- 7) kamienica, ul. św. Anny 20, 1911, nr rej.: A/173 z 22.02.1993;
- 8) kamienica z oficyną, ul. św. Anny 34, 1915, nr rej.: A/175 z 22.02.1993;
- 9) kamienica, ul. Moniuszki 12, 1910, nr rej.: A/180 z 22.02.1993.

2. Dla obiektów i obszaru, o których mowa w ust. 1, obowiązują przepisy odrębne z zakresu ochrony zabytków i opieki nad zabytkami.

3. Dla obszaru, o którym mowa w ust. 1 pkt 1, wprowadza się strefę ochrony archeologicznej, w której nakazuje się przeprowadzenie badań archeologicznych w formie nadzoru archeologicznego przy realizacji robót ziemnych lub dokonaniu zmiany dotychczasowej działalności wiążącej się z naruszeniem struktury gruntu. Wydawanie pozwolenia na badania archeologiczne regulują przepisy odrębne.

**§ 14.** 1. W zakresie ochrony dziedzictwa kulturowego i zabytków uwzględnia się ochronę konserwatorską zabytku archeologicznego tj. stanowiska archeologicznego wpisanego do rejestru zabytków AZP 66-54/33 nr decyzji A/884 z dn. 22.12.1992.

2. Dla obszaru zabytku archeologicznego, o których mowa w ust. 1, w przypadku realizacji robót ziemnych lub dokonywania zmiany charakteru dotychczasowej działalności, obowiązują przepisy odrębne.

3. Dla obszaru zabytku archeologicznego, o których mowa w ust. 1, wprowadza się strefę ochrony archeologicznej, w której nakazuje się przeprowadzenie badań archeologicznych w formie nadzoru archeologicznego przy realizacji robót ziemnych lub dokonaniu zmiany dotychczasowej działalności wiążącej się z naruszeniem struktury gruntu. Wydawanie pozwolenia na badania archeologiczne regulują przepisy odrębne.

**§ 15.** 1. W zakresie ochrony dziedzictwa kulturowego i zabytków ustala się strefę ochrony zasadniczych elementów rozplanowania, wskazaną na rysunku planu.

2. Dla strefy, o której mowa w ust. 1:

- 1) obowiązuje zachowanie zasadniczych elementów historycznego rozplanowania, układu ulic i placów w historycznych liniach rozgraniczających, historycznych linii zabudowy, obiektów zabytkowych, skali i tradycji kształtowania zabudowy;
- 2) zakazuje się wprowadzania nasadzeń zieleni oraz ogrodzeń przesłaniających widok z tras ruchu kołowego i pieszego w kierunku zabytkowych zespołów przestrzennych.

## **Rozdział 5.**

### **Szczegółowe zasady i warunki scalania i podziału nieruchomości**

**§ 16.** Na obszarze objętym planem nie określa się granic obszarów wymagających scaleń i podziału nieruchomości.

**§ 17.** Obowiązują następujące ustalenia dotyczące szczegółowych zasad i warunków scalania i podziału nieruchomości:

- 1) w zakresie szczegółowych zasad i warunków scalania i podziału nieruchomości obowiązują:
- 2) minimalna powierzchnia działek uzyskiwanych w wyniku scalania i podziału nieruchomości:
  - a) 2000 m<sup>2</sup> dla terenów 1-3UP,
  - b) 1500 m<sup>2</sup> dla terenu 4UP,
  - c) 1000 m<sup>2</sup> dla terenów MW-U, U, 1U/P,
  - d) 800 m<sup>2</sup> dla terenów MW, MN-U,
  - e) 650 m<sup>2</sup> dla terenów MN, ZP,

- f) 10 m<sup>2</sup> dla terenu IT-E;
- 3) minimalna szerokość frontu działek uzyskiwanych w wyniku scalenia i podziału nieruchomości:
  - a) 40,0 m dla terenów 2UP, 3UP, 4UP,
  - b) 20,0 m dla terenów MW-U, 1U, ZP, 1UP, 1U/P,
  - c) 18,0 m dla terenów MW, MN, MN-U, 2U,
  - d) 3,0 m dla terenu IT-E;
- 4) kąt położenia granic bocznych działki w stosunku do pasa drogowego nie mniejszy niż 60° i nie większy niż 120°;
- 5) ustalenia, o których mowa w pkt 1 i 2 nie obowiązują przy wydzielaniu działek pod urządzenia infrastruktury technicznej o powierzchni działki nie większej niż 50 m<sup>2</sup> oraz pod dojazdy niewskazane.

## **Rozdział 6.**

### **Zasady modernizacji, rozbudowy i budowy systemów komunikacji i infrastruktury technicznej**

**§ 18. 1.** W zakresie zasad modernizacji, rozbudowy i budowy systemów infrastruktury technicznej obowiązują:

- 1) dostawa wody z sieci wodociągowej z zastrzeżeniem ust. 2 pkt 3;
- 2) odprowadzenie ścieków do sieci kanalizacyjnej z zastrzeżeniem ust. 2 pkt 4;
- 3) odprowadzanie wód opadowych i roztopowych, powierzchniowo lub retencjonowanie z zastrzeżeniem ust. 2 pkt 2;
- 4) zaopatrzenie w energię elektryczną z sieci elektroenergetycznych niskiego i średniego napięcia, z możliwością korzystania ze źródeł energii odnawialnej zgodnych z §19;
- 5) zaopatrzenie w ciepło z sieci ciepłowniczej lub z indywidualnych źródeł ciepła, odpowiadających przepisom odrębnym dotyczącym gospodarki energetycznej i ochrony środowiska, z możliwością korzystania ze źródeł energii odnawialnej zgodnych z §19;
- 6) zaopatrzenia w gaz ustala się zaopatrzenie z sieci gazowej lub z indywidualnych zbiorników na gaz;
- 7) gospodarka odpadami na zasadach określonych w przepisach odrębnych i gminnych przepisach porządkowych.

2. W zakresie zasad modernizacji, rozbudowy i budowy systemów infrastruktury technicznej dopuszcza się:

- 1) sieci dystrybucyjne;
- 2) odprowadzanie wód opadowych i roztopowych do sieci kanalizacyjnej zgodnie z przepisami odrębnymi;
- 3) indywidualne ujęcia wody, zgodnie z przepisami odrębnymi;
- 4) w zakresie odprowadzania ścieków rozwiązania indywidualne, zgodnie z przepisami odrębnymi;
- 5) przebudowę i rozbudowę istniejących sieci i urządzeń infrastruktury technicznej oraz budowę nowych sieci i urządzeń niezbędnych do obsługi terenów objętych planem pod warunkiem, że nie wykluczy to możliwości zagospodarowania terenów zgodnie z ich przeznaczeniem.

**§ 19. 1.** Dopuszcza się instalacje odnawialnych źródeł energii o mocy elektrycznej nie większej niż 50 kW lub o mocy cieplnej nie większej niż 100 kW.

2. Nie dopuszcza się instalacji odnawialnych źródeł energii wytwarzających energię ze źródeł wykorzystujących energię wiatru oraz wytwarzania biogazu rolniczego.

**§ 20. 1.** Ustala się strefy ochronne o szerokości 15 m tj. po 7,5 m w każdą stronę od osi istniejącej linii elektroenergetycznej średniego napięcia, oznaczonej na rysunku planu.

2. W strefie, o której mowa w ust. 1, obowiązuje zakaz lokalizowania pomieszczeń przeznaczonych na pobyt ludzi oraz składowisk wyrobów i materiałów, maszyn i urządzeń budowlanych.

3. Pod linią elektroenergetyczną i w odległości 6 m od rzutu poziomego skrajnego przewodu fazowego, obowiązuje zakaz tworzenia hańd i nasypów oraz nasadzeń zieleni wysokiej.

§ 21. 1. Na obszarze objętym planem w zakresie rozbudowy i budowy systemu komunikacji obowiązuje dostępność komunikacyjna działek budowlanych z dróg publicznych lub wewnętrznych, zgodnie z rysunkiem planu i ustaleniami szczegółowymi zawartymi w rozdziale 7 uchwały.

2. Na obszarze objętym planem w zakresie miejsc do parkowania obowiązuje:

- 1) dla budynków mieszkalnych wielorodzinnych urządzenie nie mniej niż 1,5 miejsca do parkowania na jedno mieszkanie z czego nie mniej niż 10 miejsc ogólnodostępnych;
- 2) dla budynków mieszkalnych jednorodzinnych urządzenie nie mniej niż 1 miejsca do parkowania na jedno mieszkanie i nie mniej niż 1 miejsca do parkowania na jeden lokal użytkowy;
- 3) dla internatów, hoteli pracowniczych nie mniej niż 1 miejsce do parkowania na 10 łóżek i nie mniej niż 2 miejsca do parkowania;
- 4) dla hoteli nie mniej niż 1 miejsce do parkowania na 2 pokoje i nie mniej niż 1 miejsce do parkowania dla autokarów na 30 pokoi;
- 5) dla moteli, pensjonatów, domów wypoczynkowych nie mniej niż 1 miejsce do parkowania na 3 pokoje i nie mniej niż 1 miejsce do parkowania dla autokarów na 30 pokoi;
- 6) dla schronisk młodzieżowych, domów wycieczkowych itp. nie mniej niż 1 miejsce do parkowania na 30 łóżek i nie mniej niż dwa miejsca do parkowania, nie mniej niż 1 miejsce do parkowania dla autokarów na 60 łóżek;
- 7) dla obiektów handlowych o powierzchni sprzedaży poniżej 2000 m<sup>2</sup> nie mniej niż 2 miejsca do parkowania na 100 m<sup>2</sup> powierzchni sprzedaży;
- 8) dla hal targowych nie mniej niż 2 miejsca do parkowania na 50 m<sup>2</sup> powierzchni terenu bez wliczania powierzchni parkingu;
- 9) dla targowisk nie mniej niż 3 miejsca do parkowania na 50 m<sup>2</sup> powierzchni terenu bez wliczania powierzchni parkingu;
- 10) dla instytucji finansowych, biur, urzędów nie mniej niż 4 miejsca do parkowania na 100 m<sup>2</sup> powierzchni użytkowej i nie mniej niż 2 miejsca do parkowania;
- 11) dla banków i poczt nie mniej niż 3 miejsca do parkowania na 100 m<sup>2</sup> powierzchni użytkowej i nie mniej niż 2 miejsca do parkowania;
- 12) dla usług drobnych o powierzchni użytkowej do 30 m<sup>2</sup> nie mniej niż 1 miejsce do parkowania;
- 13) dla warsztatów samochodowych nie mniej niż 1 miejsce do parkowania na 1 stanowisko obsługi;
- 14) dla obiektów oświatowych nie mniej niż 20 miejsc do parkowania na 100 zatrudnionych;
- 15) dla szpitali nie mniej niż 20 miejsc do parkowania na 100 osób zatrudnionych i nie mniej niż 1 miejsce do parkowania na 10 łóżek;
- 16) dla przychodni lekarskich nie mniej niż 1,5 miejsca do parkowania na 1 gabinet i nie mniej niż 2 miejsca do parkowania;
- 17) dla gastronomii nie mniej niż 1,5 miejsca do parkowania o na 8 miejsc konsumpcyjnych;
- 18) dla obiektów sportowych nie mniej niż 6 miejsc do parkowania na 100 widzów i nie mniej niż 4 miejsca do parkowania dla autokarów na 1000 widzów;
- 19) dla obiektów kultu religijnego nie mniej niż 3 miejsca do parkowania na 100 wiernych.

3. Na obszarze objętym planem w zakresie miejsc przeznaczonych do parkowania pojazdów zaopatrzonych w kartę parkingową:

- 1) na terenach dróg publicznych, w strefach zamieszkania i w strefach ruchu obowiązują w ilości zgodnej z przepisami odrębnymi;
- 2) na terenach innych niż wymienione w pkt 1 w liczbie nie mniejszej niż:
  - a) 1 miejsce – jeżeli liczba miejsc parkingowych wynosi od 6 do 15,
  - b) 2 miejsca - jeżeli liczba miejsc parkingowych wynosi powyżej 15, na każde 15 miejsc.

4. Na obszarze objętym planem w zakresie miejsc do parkowania:



- 1) dopuszcza się otwarty parking terenowy;
- 2) dopuszcza się garaże wbudowane i wolnostojące;
- 3) obowiązuje lokalizacja na działkach budowlanych, na których lokalizowana jest inwestycja.

5. Na obszarze objętym planem dopuszcza się wydzielenie działek pod dojazdy niewskazane przy zachowaniu ustaleń:

- 1) szerokość wydzielanej działki pod dojazd nie mniejsza niż 8 m;
- 2) wydzielenie dojazdów jako włączonych do istniejącego układu dróg publicznych, a w przypadku, gdy z uwagi na istniejące uwarunkowania włączenie obustronne nie jest możliwe – jako zakończonych placem do zawracania o wymiarach wynikających z przepisów odrębnych;
- 3) zagospodarowanie w formie ciągów komunikacyjnych stanowiących dojazdy do przyległych nieruchomości.

6. Układ komunikacyjny dróg publicznych dla obsługi terenu i powiązania z układem zewnętrznym tworzą drogi oznaczone na rysunku planu symbolami:

- 1) istniejące drogi klasy głównej 1KD-G, 2KD-G;
- 2) projektowana droga klasy głównej 3KD-G
- 3) istniejące drogi klasy lokalnej 1KD-L, 2KD-L, 3KD-L, 4KD-L, 5KD-L, 8KD-L,
- 4) projektowane drogi klasy lokalnej 6KD-L, 7KD-L;
- 5) istniejące drogi klasy dojazdowej 1KD-D, 2KD-D,
- 6) projektowane drogi klasy dojazdowej 3KD-D, 4KD-D.

## **Rozdział 7.**

### **Ustalenia szczegółowe dla terenów**

§ 22.1. Dla terenu oznaczonego na rysunku planu symbolem: **1MW** ustala się zasady określone w niniejszym paragrafie.

2. W zakresie przeznaczenia terenu obowiązuje:

- 1) przeznaczenie podstawowe: zabudowa mieszkaniowa wielorodzinna;
- 2) przeznaczenie uzupełniające:
  - a) urzędnia towarzyszące;
  - b) budynki wolno stojące garażowe.

3. W zakresie kształtowania zabudowy obowiązuje:

- 1) wysokość zabudowy nie większa niż 12 m;
- 2) dachy płaskie lub wielospadowe o kącie nachylenia głównych połaci od 30° do 45° z zachowaniem symetrii i jednakowych spadków;
- 3) nakaz stosowania elewacji budynków z materiałów wykończeniowych: cegła, kamień, ceramika, drewno lub tynk.

4. W zakresie kształtowania zabudowy dopuszcza się:

- 1) na działce budowlanej budynki wolno stojące garażowe, wiaty i zadaszenia o wysokości nie większej niż 6 m;
- 2) dla budynków, o których mowa w pkt 1, dachy symetryczne wielospadowe o kącie nachylenia połaci nie większym niż 45° lub dachy jednospadowe o kącie nachylenia połaci nie większym niż 25° lub dachy płaskie;
- 3) dla budynków, o których mowa w pkt 1, stosowanie materiałów i kolorystyki dachów i elewacji jak dla budynków mieszkaniowych.

5. W zakresie zagospodarowania terenu i kształtowania ładu przestrzennego obowiązuje:

- 1) intensywność zabudowy nie mniejsza niż 0,01 i nie większa niż 2,4;

- 2) powierzchnia zabudowy nie większa niż 60% powierzchni działki;
- 3) powierzchnia biologicznie czynna nie mniejsza niż 40% powierzchni działki budowlanej.

6. W zakresie obsługi komunikacyjnej obowiązuje obsługa komunikacyjna z drogi publicznej oznaczonej symbolem 1KD-L.

7. Na terenie, o którym mowa w ust. 1, dla nowo wydzielanych działek budowlanych obowiązuje powierzchnia działki nie mniejsza niż 800 m<sup>2</sup>.

**§ 23.** 1. Dla terenu oznaczonego na rysunku planu symbolem: **2MW** ustala się zasady określone w niniejszym paragrafie.

2. W zakresie przeznaczenia terenu obowiązuje:

- 1) przeznaczenie podstawowe: zabudowa mieszkaniowa wielorodzinna;
- 2) przeznaczenie uzupełniające:
  - a) urządzenia towarzyszące,
  - b) budynki wolno stojące garażowe.

3. W zakresie kształtowania zabudowy obowiązuje:

- 1) wysokość zabudowy nie większa niż 20 m;
- 2) dachy płaskie lub wielospadowe o kącie nachylenia głównych połaci od 30° do 45° z zachowaniem symetrii i jednakowych spadków;
- 3) nakaz stosowania elewacji budynków z materiałów wykończeniowych: cegła, kamień, ceramika, drewno lub tynk.

4. W zakresie kształtowania zabudowy dopuszcza się:

- 1) na działce budowlanej budynki wolno stojące garażowe, wiaty lub zadaszenia o wysokości nie większej niż 6 m;
- 2) dla budynków, o których mowa w pkt 1, dachy symetryczne o kącie nachylenia połaci nie większym niż 45° lub dachy jednospadowe o kącie nachylenia połaci nie większym niż 25° lub dachy płaskie;
- 3) dla budynków, o których mowa w pkt 1, stosowanie materiałów i kolorystyki dachów i elewacji jak dla budynków mieszkaniowych.

5. W zakresie zagospodarowania terenu i kształtowania ładu przestrzennego obowiązuje:

- 1) intensywność zabudowy nie mniejsza niż 0,01 i nie większa niż 3,6;
- 2) powierzchnia zabudowy nie większa niż 60% powierzchni działki;
- 3) powierzchnia biologicznie czynna nie mniejsza niż 30% powierzchni działki budowlanej.

6. W zakresie obsługi komunikacyjnej obowiązuje obsługa komunikacyjna z dróg publicznych oznaczonych symbolami 3KD-L, 4KD-L i 5KD-L.

7. Na terenie, o którym mowa w ust. 1, dla nowo wydzielanych działek budowlanych obowiązuje powierzchnia działki nie mniejsza niż 800 m<sup>2</sup>.

**§ 24.** 1. Dla terenów oznaczonych na rysunku planu symbolami: **1MW-U, 2MW-U, 3MW-U, 4MW-U, 5MW-U** ustala się zasady określone w niniejszym paragrafie.

2. W zakresie przeznaczenia terenu obowiązuje:

- 1) przeznaczenie podstawowe:
  - a) zabudowa mieszkaniowa wielorodzinna,
  - b) zabudowa usługowa,
  - c) usługi publiczne;
- 2) przeznaczenie uzupełniające:
  - a) urządzenia towarzyszące;

b) budynki wolno stojące garażowe.

3. W zakresie kształtowania zabudowy obowiązuje:

- 1) sytuowanie budynku mieszkalnego lub budynku mieszkalno - usługowego lub budynku usługowego;
- 2) wysokość zabudowy nie większa niż 18 m;
- 3) dachy płaskie lub wielospadowe o kącie nachylenia głównych połaci od 30° do 45° z zachowaniem symetrii i jednakowych spadków;
- 4) nakaz stosowania elewacji budynków z materiałów wykończeniowych: cegła, kamień, ceramika, drewno lub tynk.

4. W zakresie kształtowania zabudowy dopuszcza się:

- 1) na działce budowlanej budynki wolno stojące garażowe, wiaty i zadaszenia o wysokości nie większej niż 6 m;
- 2) dla budynków, o których mowa w pkt 1, dachy symetryczne o kącie nachylenia połaci nie większym niż 45° lub dachy jednospadowe o kącie nachylenia połaci nie większym niż 25° lub dachy płaskie;
- 3) dla budynków, o których mowa w pkt 1, stosowanie materiałów i kolorystyki dachów i elewacji jak dla budynków mieszkaniowych.

5. W zakresie zagospodarowania terenu i kształtowania ładu przestrzennego obowiązuje:

- 1) intensywność zabudowy nie mniejsza niż 0,01 i nie większa niż 3;
- 2) powierzchnia zabudowy nie większa niż 60% powierzchni działki;
- 3) powierzchnia biologicznie czynna nie mniejsza niż 20% powierzchni działki budowlanej.

6. W zakresie obsługi komunikacyjnej obowiązuje obsługa komunikacyjna:

- 1) dla terenu 1MW-U z dróg publicznych oznaczonych symbolami: 2KD-G, 1KD-L lub 1KD-D;
- 2) dla terenu 2MW-U z dróg publicznych oznaczonych symbolami: 1KD-L lub 1KD-D;
- 3) dla terenu 3MW-U z dróg publicznych oznaczonych symbolami: 2KD-G, 1KD-L, 2KD-L lub 3KD-L;
- 4) dla terenu 4MW-U z dróg publicznych oznaczonych symbolami: 1KD-L, 2KD-L lub 3KD-L;
- 5) dla terenu 5MW-U z dróg publicznych oznaczonych symbolami: 3KD-L, 5KD-L, 8KD-L lub 2KD-D.

7. Na terenach, o których mowa w ust. 1, dla nowo wydzielanych działek budowlanych obowiązuje powierzchnia działki nie mniejsza niż 1000 m<sup>2</sup>.

**§ 25. 1.** Dla terenów oznaczonych na rysunku planu symbolami **1MN**, **2MN**, **3MN** ustala się zasady określone w niniejszym paragrafie.

2. W zakresie przeznaczenia terenu obowiązuje:

- 1) przeznaczenie podstawowe: zabudowa mieszkaniowa jednorodzinna;
- 2) przeznaczenie uzupełniające:
  - a) usługi podstawowe, zajmujące nie więcej niż 30% powierzchni całkowitej budynku mieszkalnego,
  - b) urządzenia towarzyszące.

3. W zakresie kształtowania zabudowy obowiązuje:

- 1) budynki wolno stojące lub w zabudowie bliźniaczej i szeregowej;
- 2) wysokość zabudowy nie większa niż 10 m;
- 3) dachy płaskie lub wielospadowe o kącie nachylenia głównych połaci od 30° do 45° z zachowaniem symetrii i jednakowych spadków;
- 4) nakaz stosowania elewacji budynków z materiałów wykończeniowych: cegła, kamień, ceramika, drewno lub tynk.

4. W zakresie kształtowania zabudowy dopuszcza się:

- 1) na działce budowlanej budynki wolno stojące garażowe lub gospodarcze, wiaty i zadaszenia o wysokości nie większej niż 6 m;
- 2) dla budynków, o których mowa w pkt 1, dachy symetryczne o kącie nachylenia połaci nie większym niż 45° lub dachy jednospadowe o kącie nachylenia połaci nie większym niż 25° lub dachy płaskie;
- 3) dla budynków o których, mowa w pkt 1, stosowanie materiałów i kolorystyki dachów i elewacji jak dla budynków mieszkaniowych.

5. W zakresie zagospodarowania terenu i kształtowania ładu przestrzennego obowiązuje:

- 1) intensywność zabudowy nie mniejsza niż 0,01 i nie większa niż 1,2;
- 2) powierzchnia zabudowy nie większa niż 40% powierzchni działki;
- 3) powierzchnia biologicznie czynna nie mniejsza niż 40% powierzchni działki budowlanej.

6. W zakresie obsługi komunikacyjnej obowiązuje obsługa komunikacyjna:

- 1) dla terenu 1MN z drogi publicznej oznaczonej symbolem 1KD-D;
- 2) dla terenu 2MN z drogi publicznej oznaczonej symbolem 3KD-L;
- 3) dla terenu 3MN z drogi publicznej oznaczonej symbolem 8KD-L.

7. Na terenach, o których mowa w ust. 1, dla nowo wydzielanych działek budowlanych obowiązuje powierzchnia działki nie mniejsza niż 650 m<sup>2</sup>.

**§ 26. 1.** Dla terenu oznaczonego na rysunku planu symbolem **7MN-U** ustala się zasady określone w niniejszym paragrafie.

2. W zakresie przeznaczenia terenu obowiązuje:

- 1) przeznaczenie podstawowe: zabudowa mieszkaniowa jednorodzinna;
- 2) przeznaczenie uzupełniające:
  - a) urządzenia towarzyszące,
  - b) zabudowa usługowa,
  - c) zabudowa produkcyjna, składy i magazyny.

3. W zakresie kształtowania zabudowy obowiązuje:

- 1) budynki wolno stojące lub w zabudowie bliźniaczej;
- 2) wysokość zabudowy mieszkaniowej i mieszkaniowo - usługowej nie większa niż 10 m;
- 3) wysokość zabudowy usługowej i zabudowy produkcyjnej, składów i magazynów nie większa niż 12 m;
- 4) dachy płaskie lub wielospadowe o kącie nachylenia głównych połaci od 30° do 45° z zachowaniem symetrii i jednakowych spadków;
- 5) nakaz stosowania elewacji budynków z materiałów wykończeniowych: cegła, kamień, ceramika, drewno lub tynk.

4. W zakresie kształtowania zabudowy dopuszcza się:

- 1) na działce budowlanej budynki wolno stojące garażowe lub gospodarcze, wiaty i zadaszenia o wysokości nie większej niż 6 m;
- 2) dla budynków o których mowa w pkt 1 dachy symetryczne o kącie nachylenia połaci nie większym niż 45° lub dachy jednospadowe o kącie nachylenia połaci nie większym niż 25° lub dachy płaskie;
- 3) dla budynków o których mowa w pkt 1 stosowanie materiałów i kolorystyki dachów i elewacji jak dla budynków mieszkaniowych.

5. W zakresie zagospodarowania terenu i kształtowania ładu przestrzennego obowiązuje:

- 1) intensywność zabudowy nie mniejsza niż 0,01 i nie większa niż 1,6;
- 2) powierzchnia zabudowy nie większa niż 40% powierzchni działki;
- 3) powierzchnia biologicznie czynna nie mniejsza niż 40% powierzchni działki budowlanej.

6. W zakresie obsługi komunikacyjnej obowiązuje obsługa komunikacyjna z drogi publicznej oznaczonej symbolem 5KD-L.

7. Na terenie, o którym mowa w ust. 1, dla nowo wydzielanych działek budowlanych obowiązuje powierzchnia działki nie mniejsza niż 800 m<sup>2</sup>.

**§ 27. 1.** Dla terenów oznaczonych na rysunku planu symbolami: **1MN-U, 2MN-U, 3MN-U, 4MN-U, 5MN-U, 6MN-U, 8MN-U, 9MN-U** ustala się zasady określone w niniejszym paragrafie.

2. W zakresie przeznaczenia terenu obowiązuje:

- 1) przeznaczenie podstawowe zabudowa mieszkaniowa jednorodzinna;
- 2) przeznaczenie uzupełniające:
  - a) usługi publiczne,
  - b) zabudowa usługowa,
  - c) urządzenia towarzyszące.

3. W zakresie kształtowania zabudowy obowiązuje:

- 1) sytuowanie budynku mieszkalnego lub budynku mieszkalno - usługowego lub budynku usługowego;
- 2) budynki wolno stojące lub w zabudowie bliźniaczej;
- 3) wysokość zabudowy mieszkaniowej i mieszkaniowo - usługowej nie większa niż 10 m;
- 4) wysokość zabudowy usługowej nie większa niż 12 m;
- 5) dachy płaskie lub wielospadowe o kącie nachylenia głównych połaci od 30° do 45° z zachowaniem symetrii i jednakowych spadków;
- 6) nakaz stosowania elewacji budynków z materiałów wykończeniowych: cegła, kamień, ceramika, drewno lub tynk.

4. W zakresie kształtowania zabudowy dopuszcza się:

- 1) na działce budowlanej budynku wolno stojące garażowe lub gospodarcze, wiaty i zadaszenia o wysokości nie większej niż 6 m;
- 2) dla budynków, o których mowa w pkt 1, dachy symetryczne o kącie nachylenia połaci nie większym niż 45° lub dachy jednospadowe o kącie nachylenia połaci nie większym niż 25° lub dachy płaskie;
- 3) dla budynków, o których mowa w pkt 1, stosowanie materiałów i kolorystyki dachów i elewacji jak dla budynków mieszkaniowych.

5. W zakresie zagospodarowania terenu i kształtowania ładu przestrzennego obowiązuje:

- 1) intensywność zabudowy nie mniejsza niż 0,01 i nie większa niż 1,6;
- 2) powierzchnia zabudowy nie większa niż 40% powierzchni działki;
- 3) powierzchnia biologicznie czynna nie mniejsza niż 40% powierzchni działki budowlanej.

6. W zakresie obsługi komunikacyjnej obowiązuje obsługa komunikacyjna:

- 1) dla terenu 1MN-U z dróg publicznych oznaczonych symbolami: 1KD-L lub 3KD-L;
- 2) dla terenu 2MN-U z dróg publicznych lub wewnętrznych oznaczonych symbolami: 3KD-L, 4KD-L, 1KDW lub 2KDW;
- 3) dla terenu 3MN-U z drogi publicznej oznaczonej symbolem: 3KD-L;
- 4) dla terenu 4MN-U z dróg publicznych oznaczonych symbolami: 4KD-L, 6KD-L lub 3KD-D;
- 5) dla terenu 5MN-U z dróg publicznych oznaczonych symbolami: 4KD-L, 5KD-L, 6KD-L lub 7KD-L;
- 6) dla terenu 6MN-U z dróg publicznych oznaczonych symbolami: 6KD-L lub 7KD-L;
- 7) dla terenu 8MN-U z dróg publicznych oznaczonych symbolami: 5KD-L, 2KD-D, 4KD-D lub z drogi publicznej zlokalizowanej poza granicami planu;

8) dla terenu 9MN-U z dróg publicznych oznaczonych symbolami 4KD-D, 5KD-L lub z drogi publicznej zlokalizowanej poza granicami planu.

7. Na terenach, o których mowa w ust. 1, dla nowo wydzielanych działek budowlanych obowiązuje powierzchnia działki nie mniejsza niż 800 m<sup>2</sup>.

**§ 28.** 1. Dla terenu oznaczonego na rysunku planu symbolem **1U** ustala się zasady określone w niniejszym paragrafie.

2. W zakresie przeznaczenia terenu obowiązuje:

1) przeznaczenie podstawowe:

- a) zabudowa usługowa,
- b) stacja paliw;

2) przeznaczenie uzupełniające: urządzenia towarzyszące.

3. W zakresie kształtowania zabudowy obowiązuje:

- 1) wysokość zabudowy nie większa niż 10 m;
- 2) dachy płaskie lub wielospadowe o kącie nachylenia głównych połaci od 30° do 45°, z zachowaniem symetrii i jednakowych spadków;
- 3) nakaz stosowania elewacji budynków z materiałów wykończeniowych: cegła, kamień, ceramika, drewno lub tynk, szkło lub beton.

4. W zakresie zagospodarowania terenu i kształtowania ładu przestrzennego obowiązuje:

- 1) intensywność zabudowy nie mniejsza niż 0,01 i nie większa niż 1,8;
- 2) powierzchnia zabudowy nie większa niż 60% powierzchni działki;
- 3) powierzchnia biologicznie czynna nie mniejsza niż 10% powierzchni działki budowlanej.

5. W zakresie zasad ochrony środowiska, przyrody i krajobrazu dopuszcza się przedsięwzięcia mogące potencjalnie znacząco oddziaływać na środowisko.

6. W zakresie obsługi komunikacyjnej obowiązuje obsługa komunikacyjna z drogi publicznej oznaczonej symbolem 1KD-G lub z drogi publicznej zlokalizowanej poza granicami planu.

7. Na terenie, o którym mowa w ust. 1, dla nowo wydzielanych działek budowlanych obowiązuje powierzchnia działki nie mniejsza niż 1000 m<sup>2</sup>.

**§ 29.** 1. Dla terenu oznaczonego na rysunku planu symbolem **2U** ustala się zasady określone w niniejszym paragrafie.

2. W zakresie przeznaczenia terenu obowiązuje:

- 1) przeznaczenie podstawowe: zabudowa usługowa;
- 2) przeznaczenie uzupełniające: urządzenia towarzyszące.

3. W zakresie kształtowania zabudowy obowiązuje:

- 1) wysokość zabudowy nie większa niż 10 m;
- 2) dachy płaskie lub wielospadowe o kącie nachylenia głównych połaci od 30° do 45°, z zachowaniem symetrii i jednakowych spadków;
- 3) nakaz stosowania elewacji budynków z materiałów wykończeniowych: cegła, kamień, ceramika, drewno, tynk, szkło lub beton.

4. W zakresie zagospodarowania terenu i kształtowania ładu przestrzennego obowiązuje:

- 1) intensywność zabudowy nie mniejsza niż 0,01 i nie większa niż 1,8;
- 2) powierzchnia zabudowy nie większa niż 60% powierzchni działki;
- 3) powierzchnia biologicznie czynna nie mniejsza niż 20% powierzchni działki budowlanej.

5. W zakresie obsługi komunikacyjnej obowiązuje obsługa komunikacyjna z drogi publicznej oznaczonej symbolem 1KD-D.

6. Na terenie, o którym mowa w ust. 1, dla nowo wydzielanych działek budowlanych obowiązuje powierzchnia działki nie mniejsza niż 1000 m<sup>2</sup>.

**§ 30.** 1. Dla terenu oznaczonego na rysunku planu symbolem: **1U/P** ustala się zasady określone w niniejszym paragrafie.

2. W zakresie przeznaczenia terenu obowiązuje:

- 1) przeznaczenie podstawowe: zabudowa usługowa oraz obiekty produkcyjne, składy i magazyny;
- 2) przeznaczenie uzupełniające: urządzenia towarzyszące.

3. W zakresie kształtowania zabudowy obowiązuje:

- 1) wysokość zabudowy nie większa niż 12 m;
- 2) dachy płaskie lub wielospadowe o kącie nachylenia głównych połaci od 20° do 45°;
- 3) nakaz stosowania elewacji budynków z materiałów wykończeniowych: cegła, kamień, ceramika, drewno, tynk, szkło, stal lub beton.

4. W zakresie zagospodarowania terenu i kształtowania ładu przestrzennego obowiązuje:

- 1) intensywność zabudowy nie mniejsza niż 0,01 i nie większa niż 2,1;
- 2) powierzchnia zabudowy nie większa niż 70% powierzchni działki;
- 3) powierzchnia biologicznie czynna nie mniejsza niż 20% powierzchni działki budowlanej.

5. W zakresie obsługi komunikacyjnej obowiązuje obsługa komunikacyjna z drogi publicznej oznaczonej symbolem 5KD-L.

6. Na terenie, o którym mowa w ust. 1, dla nowo wydzielanych działek budowlanych obowiązuje powierzchnia działki nie mniejsza niż 1000 m<sup>2</sup>.

**§ 31.** 1. Dla terenu oznaczonego na rysunku planu symbolem: **1UP** ustala się zasady określone w niniejszym paragrafie.

2. W zakresie przeznaczenia terenu obowiązuje:

- 1) przeznaczenie podstawowe:
  - a) usługi publiczne,
  - b) zabudowa zamieszkania zbiorowego;
- 2) przeznaczenie uzupełniające: urządzenia towarzyszące.

3. W zakresie kształtowania zabudowy obowiązuje:

- 1) wysokość zabudowy nie większa niż 18 m;
- 2) dachy o kącie nachylenia połaci nie większym niż 45° lub dachy płaskie;
- 3) nakaz stosowania elewacji budynków z materiałów wykończeniowych: cegła, kamień, ceramika, drewno, tynk, szkło lub beton.

4. W zakresie zagospodarowania terenu i kształtowania ładu przestrzennego obowiązuje:

- 1) intensywność zabudowy nie mniejsza niż 0,01 i nie większa niż 3;
- 2) powierzchnia zabudowy nie większa niż 60% powierzchni działki;
- 3) powierzchnia biologicznie czynna nie mniejsza niż 20% powierzchni działki budowlanej.

5. W zakresie obsługi komunikacyjnej obowiązuje obsługa komunikacyjna z drogi publicznej zlokalizowanej poza granicami planu.

6. Na terenie, o którym mowa w ust. 1, dla nowo wydzielanych działek budowlanych obowiązuje powierzchnia działki nie mniejsza niż 2000 m<sup>2</sup>.

**§ 32.** 1. Dla terenów oznaczonych na rysunku planu symbolami: **2UP, 3UP** ustala się zasady określone w niniejszym paragrafie.

2. W zakresie przeznaczenia terenu obowiązuje:

- 1) przeznaczenie podstawowe: usługi publiczne;
- 2) przeznaczenie uzupełniające:
  - a) sport i rekreację, zajmujące nie więcej niż 30% powierzchni całkowitej budynku lub nie więcej niż 40% powierzchni działki lub terenu,
  - b) urządzenia towarzyszące.

3. W zakresie kształtowania zabudowy obowiązuje:

- 1) wysokość zabudowy nie większa niż 16 m;
- 2) dachy o kącie nachylenia połaci nie większym niż 45° lub dachy płaskie;
- 3) nakaz stosowania elewacji budynków z materiałów wykończeniowych: cegła, kamień, ceramika, drewno, tynk, szkło lub beton.

4. W zakresie zagospodarowania terenu i kształtowania ładu przestrzennego obowiązuje:

- 1) intensywność zabudowy nie mniejsza niż 0,01 i nie większa niż 3;
- 2) powierzchnia zabudowy nie większa niż 60% powierzchni działki;
- 3) powierzchnia biologicznie czynna nie mniejsza niż 20% powierzchni działki budowlanej.

5. W zakresie obsługi komunikacyjnej obowiązuje obsługa komunikacyjna:

- 1) dla terenu 2UP z dróg publicznych oznaczonych symbolami: 1KD-L lub 3KD-L;
- 2) dla terenu 3UP z dróg publicznych oznaczonych symbolami: 3KD-L lub 4KD-L.

6. Na terenach, o których mowa w ust. 1, dla nowo wydzielanych działek budowlanych obowiązuje powierzchnia działki nie mniejsza niż 2000 m<sup>2</sup>.

**§ 33.** 1. Dla terenu oznaczonego na rysunku planu symbolem **4UP** ustala się zasady określone w niniejszym paragrafie.

2. W zakresie przeznaczenia terenu obowiązuje:

- 1) przeznaczenie podstawowe: usługi publiczne;
- 2) przeznaczenie uzupełniające: urządzenia towarzyszące.

3. W zakresie kształtowania zabudowy obowiązuje:

- 1) wysokość zabudowy nie większa niż 12 m;
- 2) dachy o kącie nachylenia połaci nie większym niż 45° lub dachy płaskie;
- 3) nakaz stosowania elewacji budynków z materiałów wykończeniowych: cegła, kamień, ceramika, drewno, tynk, szkło lub beton.

4. W zakresie zagospodarowania terenu i kształtowania ładu przestrzennego obowiązuje:

- 1) intensywność zabudowy nie mniejsza niż 0,01 i nie większa niż 2,8;
- 2) powierzchnia zabudowy nie większa niż 70% powierzchni działki;
- 3) powierzchnia biologicznie czynna nie mniejsza niż 10% powierzchni działki budowlanej.

5. W zakresie obsługi komunikacyjnej obowiązuje obsługa komunikacyjna z dróg publicznych oznaczonych symbolami 8KD-L lub 2KD-D.

6. Na terenie, o którym mowa w ust. 1, dla nowo wydzielanych działek budowlanych obowiązuje powierzchnia działki nie mniejsza niż 1500 m<sup>2</sup>.

**§ 34.** 1. Dla terenu oznaczonego na rysunku planu symbolem: **1ZP** ustala się następujące zasady.

2. W zakresie przeznaczenia terenu obowiązuje przeznaczenie: zieleni urządzonej.

3. W zakresie kształtowania zabudowy obowiązuje zakaz budowy budynków.

4. W zakresie obsługi komunikacyjnej obowiązuje obsługa komunikacyjna z drogi publicznej oznaczonej symbolem 1KD-D lub z drogi publicznej zlokalizowanej poza granicami planu.



§ 35. 1. Dla terenu oznaczonego na rysunku planu symbolem **1IT-E** ustala się zasady określone w niniejszym paragrafie.

2. W zakresie przeznaczenia terenu obowiązuje przeznaczenie podstawowe: infrastruktura techniczna – elektroenergetyka.

3. W zakresie kształtowania zabudowy obowiązuje:

- 1) wysokość zabudowy nie większa niż 3 m;
- 2) dachy o kącie nachylenia połaci nie większym niż 45° lub dachy płaskie.

4. W zakresie zagospodarowania terenu i kształtowania ładu przestrzennego obowiązuje:

- 1) intensywność zabudowy nie mniejsza niż 0,01 i nie większa niż 1,0;
- 2) powierzchnia zabudowy nie większa niż 80% powierzchni działki;
- 3) powierzchnia biologicznie czynna nie mniejsza niż 10% powierzchni działki budowlanej.

5. W zakresie obsługi komunikacyjnej obowiązuje obsługa komunikacyjna z dróg publicznych oznaczonych symbolami 3KD-L lub 5KD-L.

6. Na terenie, o którym mowa w ust. 1, dla nowo wydzielanych działek budowlanych obowiązuje powierzchnia działki nie mniejsza niż 10 m<sup>2</sup>.

§ 36. 1. Dla terenów oznaczonych na rysunku planu symbolami: **1KD-G, 2KD-G, 3KD-G** ustala się zasady określone w niniejszym paragrafie.

2. W zakresie przeznaczenia terenu obowiązuje przeznaczenie: droga publiczna klasy głównej.

3. W zakresie zagospodarowania terenu i kształtowania ładu przestrzennego obowiązuje szerokości w liniach rozgraniczających, jak na rysunku planu:

- 1) dla terenu 1KD-G szerokość istniejącego pasa drogowego od 12,3 m do 24,6 m z lokalnymi poszerzeniami;
- 2) dla terenu 2KD-G szerokość istniejącego pasa drogowego od 10,8 m do 20,7 m z lokalnymi poszerzeniami;
- 3) dla terenu 3KD-G od 30 m do 33,1 m.

4. W zakresie zagospodarowania terenu i kształtowania ładu przestrzennego dopuszcza się:

- 1) chodnik;
- 2) ścieżkę rowerową;
- 3) elementy technicznego wyposażenia drogi;
- 4) zielen przydrożną.

5. Tereny, o których mowa w ust. 1, wyznacza się do realizacji inwestycji celu publicznego.

§ 37. 1. Dla terenów oznaczonych na rysunku planu symbolami: **1KD-L, 2KD-L, 3KD-L, 4KD-L, 5KD-L, 6KD-L, 7KD-L, 8KD-L** ustala się zasady określone w niniejszym paragrafie.

2. W zakresie przeznaczenia terenu obowiązuje przeznaczenie: droga publiczna klasy lokalnej.

3. W zakresie zagospodarowania terenu i kształtowania ładu przestrzennego obowiązuje szerokości w liniach rozgraniczających, jak na rysunku planu:

- 1) dla terenu 1KD-L szerokość istniejącego pasa drogowego od 11,7 m do 29,4 m z lokalnymi poszerzeniami;
- 2) dla terenu 2KD-L szerokość istniejącego pasa drogowego od 19,8 m do 20,1 m z lokalnymi poszerzeniami;
- 3) dla terenu 3KD-L szerokość istniejącego pasa drogowego od 11,4 m do 18,5 m z lokalnymi poszerzeniami;
- 4) dla terenu 4KD-L szerokość istniejącego pasa drogowego od 13,1 m do 17,9 m z lokalnymi poszerzeniami;
- 5) dla terenu 5KD-L szerokość istniejącego pasa drogowego od 9,4 m do 21,7 m z lokalnymi poszerzeniami;
- 6) dla terenu 6KD-L od 12 m do 18,9 m z lokalnymi poszerzeniami;
- 7) dla terenu 7KD-L od 12 m do 23,5 m z lokalnymi poszerzeniami;
- 8) dla terenu 8KD-L szerokość istniejącego pasa drogowego od 12,5 m do 13,7 m z lokalnymi poszerzeniami.

4. W zakresie zagospodarowania terenu i kształtowania ładu przestrzennego dopuszcza się:

- 1) chodnik;
- 2) ścieżkę rowerową;
- 3) elementy technicznego wyposażenia drogi;
- 4) zieleń przydrożną.

5. Tereny, o których mowa w ust. 1, wyznacza się do realizacji inwestycji celu publicznego.

**§ 38.** 1. Dla terenów oznaczonych na rysunku planu symbolami: **1KD-D, 2KD-D, 3KD-D, 4KD-D** ustala się zasady określone w niniejszym paragrafie.

2. W zakresie przeznaczenia terenu obowiązuje przeznaczenie: droga publiczna klasy dojazdowej.

3. W zakresie zagospodarowania terenu i kształtowania ładu przestrzennego obowiązuje szerokości w liniach rozgraniczających, jak na rysunku planu:

- 1) dla terenu 1KD-D szerokość istniejącego pasa drogowego od 7,6 m do 17,0 m z lokalnymi poszerzeniami;
- 2) dla terenu 2KD-D szerokość istniejącego pasa drogowego od 10,9 m do 11,5 m z lokalnymi poszerzeniami;
- 3) dla terenu 3KD-D od 10 m do 15 m z lokalnymi poszerzeniami;
- 4) dla terenu 4KD-D 10 m z lokalnymi poszerzeniami.

4. W zakresie zagospodarowania terenu i kształtowania ładu przestrzennego dopuszcza się:

- 1) chodnik;
- 2) ścieżkę rowerową;
- 3) elementy technicznego wyposażenia drogi;
- 4) zieleń przydrożną.

5. Tereny, o których mowa w ust. 1, wyznacza się do realizacji inwestycji celu publicznego.

**§ 39.** 1. Dla terenów oznaczonych na rysunku planu symbolami: **1KDW, 2KDW** ustala się zasady określone w niniejszym paragrafie.

2. W zakresie przeznaczenia terenu obowiązuje przeznaczenie: droga wewnętrzna.

3. W zakresie zagospodarowania terenu i kształtowania ładu przestrzennego obowiązuje szerokości w liniach rozgraniczających, jak na rysunku planu:

- 1) dla terenu 1KDW od 5,5 m do 6,6 m z lokalnymi poszerzeniami;
- 2) dla terenu 2KDW od 5 m do 10,4 m z lokalnymi poszerzeniami.

4. W zakresie zagospodarowania terenu i kształtowania ładu przestrzennego dopuszcza się:

- 1) chodnik;
- 2) ścieżkę rowerową;
- 3) elementy technicznego wyposażenia drogi;
- 4) zieleń przydrożną.

## **Rozdział 8. Przepisy końcowe**

**§ 40.** Wykonanie uchwały powierza się Burmistrzowi Miasta Brzeziny.

§ 41. Uchwała wchodzi w życie po upływie 14 dni od dnia jej ogłoszenia w Dzienniku Urzędowym Województwa Łódzkiego.





















Przewodniczący Rady Miasta

**Grzegorz Maślanko**







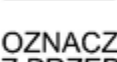


# LEGENDA



## USTALENIA OBOWIĄZUJĄCE

	granica obszaru objętego planem
	linie rozgraniczające tereny o różnym przeznaczeniu lub różnych zasadach zagospodarowania
	nieprzekraczalna linia zabudowy
	obowiązująca linia zabudowy
	miejsce zmiany rodzaju linii zabudowy
	teren zabudowy mieszkaniowej wielorodzinnej
	teren zabudowy mieszkaniowej wielorodzinnej i zabudowy usługowej
	teren zabudowy mieszkaniowej jednorodzinnej
	teren zabudowy mieszkaniowej jednorodzinnej i zabudowy usługowej
	teren zabudowy usługowej
	teren zabudowy usługowej oraz obiektów produkcyjnych, składów i magazynów
	teren usług publicznych
	teren zieleni urządzonej
	teren infrastruktury technicznej - elektroenergetyka
	teren drogi publicznej klasy głównej
	teren drogi publicznej klasy lokalnej
	teren drogi publicznej klasy dojazdowej
	teren drogi wewnętrznej
	budynek wpisany do gminnej ewidencji zabytków
	obszar wpisany do wojewódzkiej ewidencji zabytków

## LEGENDA




	budynek wpisany do gminnej ewidencji zabytków
	obszar wpisany do wojewódzkiej ewidencji zabytków
	historyczny miejski układ przestrzenny
	granica strefy ochrony zasadniczych elementów rozplanowania
	granica strefy ochrony archeologicznej
	granica strefy ochronnej linii elektroenergetycznej średniego napięcia
	wymiary

## OZNACZENIA WYNIKAJĄCE Z PRZEPISÓW ODREBNYCH

	budynek wpisany do rejestru zabytków
	stanowisko archeologiczne wpisane do rejestru zabytków

*Obszar w całości zlokalizowany jest w granicach udokumentowanego Głównego Zbiornika Wód Podziemnych nr 403 Brzeziny - Lipce Reymontowskie oraz w granicach udokumentowanego Głównego Zbiornika Wód Podziemnych nr 404 Zbiornik Koluszki - Tomaszów*

## OZNACZENIA INFORMACYJNE

	obszar wymagający rehabilitacji
	istniejące linie elektroenergetyczne średniego napięcia
	informacyjne oznaczenie dróg poza granicą obszaru objętego planem



**Rozstrzygnięcie o sposobie rozpatrzenia uwag wniesionych  
do projektu planu**

Zgodnie z art. 20 ust. 1 ustawy z dnia 27 marca 2003 r. o planowaniu i zagospodarowaniu przestrzennym (tj. Dz. U. z 2022 r. poz. 503) Rada Miasta Brzeziny postanawia co następuje:

L.P.	Data wpływu uwagi	Nazwisko imię, nazwa jednostki organizacyjnej i adres zgłaszającego uwagi	Treść uwagi	Oznaczenie nieruchomości, której dotyczy uwaga	Ustalenia projektu planu dla nieruchomości, której dotyczy uwaga	Rozstrzygnięcie Burmistrza w sprawie rozpatrzenia uwagi		Rozstrzygnięcie Rady Gminy załącznik do uchwały nr ..... z dnia ..... r.		Uwagi
						uwaga uwzględniona	uwaga nie uwzględniona	uwaga uwzględniona	uwaga nie uwzględniona	
1	2	3	4	5	6	7	8	9	10	11
1.	20.07.2020	[...]*	Uwaga wniesiona do protokołu: "Wnoszę o przesunięcie drogi dojazdowej 4KD D w stronę północną ze względu na podział działek na granicy tej działki"	Dz. nr 2918, obręb 8			X		X	Przesunięcie drogi 4KD-D w kierunku północnym spowoduje powstanie dwóch skrzyżowań (ul. św. Anny i Wodociągowa) w niedużej odległości od siebie co będzie miało niekorzystny wpływ na układ komunikacyjny miasta.
2.	18.07.2020 r.	[...]*	Uwagi i wnioski do projektu zmian miejscowego planu zagospodarowania przestrzennego miasta Brzeziny dla działki nr 2733 z obrębu 8 położonej	Dz. nr 2733, obręb 8	2MN-U		X		X	Działka w SUIKZP znajduje się na obszarze oznaczonym symbolem MNU dla którego określono podstawowe

			<p>między ulicami Moniuszki i Fredry. W projekcie zmian dla w/w działki /oznaczenie 2 MN-U / przewiduje Pani przeznaczenie podstawowe – zabudowa mieszkaniowa jednorodzinna oraz jako przeznaczenie uzupełniające - usługi publiczne, zabudowa usługowa, urządzenia towarzyszące. Pragniemy zwrócić uwagę na fakt, że omawiana działka jest zabudowana budynkiem o powierzchni użytkowej 2.300m2. Projektowane przeznaczenie nieruchomości na zabudowę mieszkaniową jednorodziną /pomimo cech pewnej atrakcyjności/ nie wydaje się nam najbardziej racjonalne. Wnioskujemy o przeznaczenie działki nr 2733 na:</p> <p>1. Przeznaczenie podstawowe  a/ zabudowa mieszkaniowa wielorodzinna  b/ zabudowa usługowa  c/ usługi publiczne</p>							<p>kierunki przeznaczenia: zabudowa mieszkaniowa jednorodzinna; zabudowa usługowa w tym m.in. handel, gastronomia, rzemiosło, usługi nieuciążliwe; usługi społeczne, m.in. w zakresie usług oświaty, sportu i rekreacji, ochrony zdrowia, kultu religijnego, kultury, pomocy społecznej, administracji. Wnioskowane przeznaczenie działki nr 2733 jest niezgodne z ustaleniami SUiKZP.</p>
--	--	--	--	--	--	--	--	--	--	--



			2. Przeznaczenie uzupełniające a/ urządzenia towarzyszące b/ budynki wolno stojące garażowe							
3.	30.07.2020r.	Wytwórnia Umundurowania Strażackiego WUS Brzeziny Ul. Żeromskiego 3 95-060 Brzeziny	ZOSP RP Wytwórnia Umundurowania Strażackiego składa swoją uwagę do projektu zmiany miejscowego planu zagospodarowania przestrzennego Brzeziny dla działek obręb nr 6 i obręb nr 8 położonych w rejonie ulic: Kościuszki, Św. Anny, Żeromskiego, projektowanej drogi KDZ/KDG, Małczewskiej, Fredry i Piłsudskiego. W paragrafie 19.1 panu -numer projektu BRZ_001 dopuszcza się instalacje odnawialnych źródeł energii o mocy elektrycznej nie większej niż 50 kW. Powyższa moc jest mocą bardzo niską w przypadku firmy odzieżowej. Biorąc pod uwagę potrzeby firmy takie ograniczenie uniemożliwi Wytwórni montaż instalacji o mocy większej która w pełni pokryłaby	Dz. nr 2747/3, 2748/3, 2749/1, 2749/2, 2750/1, 2751/1, 2741/5, 2741/2,	1U/P		X		X	Dopuszczenie instalacji odnawialnych źródeł energii o mocy elektrycznej większej niż 50 KW, tym samym przekraczającej moc mikroinstalacji wymaga aby w SUIKZP zostały wyznaczone takie obszary wraz z ich strefami ochronnymi. W obecnie obowiązującym SUIKZP na tym obszarze nie przewidziano dopuszczenia takich instalacji.

			nasze zapotrzebowanie na energię elektryczną.							
--	--	--	---	--	--	--	--	--	--	--

*\*Wyłączenie jawności w zakresie danych osobowych na podstawie rozporządzenia Parlamentu Europejskiego i Rady (UE) 2016/679 z dnia 27 kwietnia 2016 r. w sprawie ochrony osób fizycznych w związku z przetwarzaniem danych osobowych i w sprawie swobodnego przepływu takich danych oraz uchylenia dyrektywy 95/46/WE (ogólne rozporządzenie o ochronie danych) (Dz. Urz. UE L 119 z 04.05.2016, str. 1)*

**Rozstrzygnięcie**  
**o sposobie realizacji zapisanych w planie inwestycji z zakresu infrastruktury technicznej, które należą do**  
**zadań własnych gminy, oraz zasadach ich finansowania,**  
**zgodnie z przepisami o finansach publicznych**

Zgodnie z art. 20 ust 1 ustawy z dnia 27 marca 2003 r. o planowaniu i zagospodarowaniu przestrzennym (tj. Dz. U. z 2022 r., poz. 503) Rada Miasta Brzeziny stwierdza, że:

**§ 1.** Zgodnie z ustaleniami planu zawartymi w treści uchwały ustala się realizację inwestycji z zakresu infrastruktury technicznej należących do zadań własnych gminy.

**§ 2. 1.** Ustala się, że źródłem finansowania inwestycji i zadań, o których mowa w §1 będą:

- a) środki własne Miasta Brzeziny,
- b) środki pozyskane z funduszy Unii Europejskiej,
- c) środki pozyskane z Wojewódzkiego Funduszu Ochrony Środowiska i Gospodarki Wodnej,
- d) kredyt bankowy.

2. Ustala się możliwość wykorzystania innych źródeł finansowania nie wymienionych w pkt. 1, w tym również finansowania inwestycji ze środków prywatnych.

**§ 3.** Wykonanie finansowania inwestycji powierza się Burmistrzowi Miasta Brzeziny.

Załącznik Nr 4 do uchwały Nr LV/410/2022

Rady Miasta Brzeziny

z dnia 31 marca 2022 r.

Zalacznik4.gml

**Dane przestrzenne, o których mowa w art. 67a ust. 2 ustawy z dnia 27 marca 2003 r. o planowaniu i zagospodarowaniu przestrzennym (j.t. Dz.U. z 2022 r. poz. 503) ujawnione zostaną po kliknięciu w ikonę**

## UZASADNIENIE

### **w sprawie uchwalenia zmiany miejscowego planu zagospodarowania przestrzennego miasta Brzeziny dla działek z obrębu nr 6 i obrębu nr 8 położonych w rejonie ulic: Kościuszki, Św. Anny, Żeromskiego, projektowanej drogi KDZ/KDG, Małczewskiej, Fredry i Piłsudskiego**

Przedmiotowa Uchwała Rady Miasta Brzeziny jest wynikiem realizacji Uchwały XXV/161/2016 Rady Miasta Brzeziny z dnia 24 czerwca 2016 r. w sprawie przystąpienia do sporządzenia zmiany miejscowego planu zagospodarowania przestrzennego miasta Brzeziny dla działek z obrębu nr 6 i obrębu nr 8 położonych w rejonie ulic: Kościuszki, Św. Anny, Żeromskiego, projektowanej drogi KDZ/KDG, Małczewskiej, Fredry i Piłsudskiego oraz uchwały nr XLI/277/2017 Rady Miasta Brzeziny z dnia 29 czerwca 2017 r. w sprawie zmiany uchwały nr XXV/161/2016 Rady Miasta Brzeziny z dnia 24 czerwca 2016 r. w sprawie przystąpienia do sporządzenia zmiany miejscowego planu zagospodarowania przestrzennego miasta Brzeziny dla działek z obrębu nr 6 i obrębu nr 8 położonych w rejonie ulic: Kościuszki, Św. Anny, Żeromskiego, projektowanej drogi KDZ/KDG, Małczewskiej, Fredry i Piłsudskiego.

Przedmiotem zmiany planu jest przeznaczenie terenów pod zabudowę mieszkaniową wielorodzinną, zabudowę wielorodzinną i zabudowę usługową, zabudowę mieszkaniową jednorodzinną, zabudowę mieszkaniową jednorodzinną i zabudowę usługową, zabudowę usługową, zabudowę usługową oraz obiekty produkcyjne, składy i magazyny, usługi publiczne, tereny zieleni urządzonej, infrastrukturę techniczną oraz tereny dróg publicznych i wewnętrznych.

Głównym celem zmiany miejscowego planu zagospodarowania przestrzennego jest stworzenie, w formie prawa miejscowego, takich warunków zagospodarowania terenu, które pozwolą maksymalnie podnieść walory terenu objętego tym planem a jednocześnie usankcjonować ustalenia wynikające ze Studium uwarunkowań i kierunków zagospodarowania przestrzennego miasta Brzeziny. W wyniku przeprowadzonej analizy zgodności z polityką przestrzenną miasta określonej w Studium uwarunkowań i kierunków zagospodarowania przestrzennego miasta Brzeziny stwierdzono, iż zmiana planu nie narusza ustaleń zawartych w Studium.

Miejscowy plan zagospodarowania przestrzennego, w tym jego zmiana, jest aktem prawa miejscowego, do ustanowienia którego uprawniają Radę Miasta przepisy ustawy z dnia 27 marca 2003 r. o planowaniu i zagospodarowaniu przestrzennym (j.t. Dz. U. z 2022 r., poz.503).

W trakcie przygotowywania projektu planu miejscowego zawiadomiono wymagane przepisami prawa organy i instytucje oraz ogłoszono w prasie i poprzez obwieszczenie na tablicy ogłoszeń urzędu o przystąpieniu do opracowania planu miejscowego. Projekt zmiany planu został zaopiniowany i uzgodniony przez określone ustawą organy i instytucje.

W oparciu o art. 42 ustawy z dnia 3 października 2008 r. o udostępnianiu informacji o środowisku i jego ochronie, udziale społeczeństwa w ochronie środowiska oraz o ocenach oddziaływania na środowisko (j.t. Dz. U. z 2021 r., poz. 2373 ze zm.) przeprowadzono procedurę dotyczącą strategicznej oceny oddziaływania na środowisko.

Projekt planu został poddany ocenie publicznej poprzez wyłożenie do publicznego wglądu oraz przeprowadzenie dyskusji publicznej. Wyłożenie miało miejsce w terminie od 10 lipca 2020 r. do 11 sierpnia 2020 r., a dyskusja nad przyjętymi rozwiązaniami odbyła się w dniu 20 lipca 2020 r. W wyznaczonym terminie wpłynęły 4 uwagi do projektu zmiany planu. Ponieważ w projekcie planu wprowadzono zmiany projektowe, po uzyskaniu ponownie koniecznych uzgodnień projekt planu został poddany ocenie publicznej poprzez wyłożenie do publicznego wglądu oraz przeprowadzenie dyskusji publicznej. Wyłożenie miało miejsce w terminie od 21 maja 2021 r. do 25 czerwca 2021 r., a dyskusja nad przyjętymi rozwiązaniami odbyła się w dniu 16 czerwca 2021 r.. W wyznaczonym terminie nie wpłynęły jakiegokolwiek uwagi do projektu zmiany planu.

Miejscowy plan zagospodarowania przestrzennego miasta Brzeziny dla działek z obrębu nr 6 i obrębu nr 8 położonych w rejonie ulic: Kościuszki, Św. Anny, Żeromskiego, projektowanej drogi KDZ/KDG, Małczewskiej, Fredry i Piłsudskiego został przyjęty uchwałą nr XLV/334/2021 Rady Miasta Brzeziny z dnia 30 września 2021 r. w sprawie uchwalenia zmiany miejscowego planu zagospodarowania przestrzennego miasta Brzeziny dla działek z obrębu nr 6 i obrębu nr 8 położonych w rejonie ulic: Kościuszki, Św. Anny, Żeromskiego, projektowanej drogi KDZ/KDG, Małczewskiej, Fredry i Piłsudskiego. Rozstrzygnięciem nadzorczym PNIK-I.779.2021 z dnia 5 listopada 2021 roku Wojewoda Łódzki stwierdził nieważność ww. uchwały. Po naprawie nieprawidłowości projekt planu został poddany ocenie publicznej poprzez wyłożenie do publicznego wglądu oraz przeprowadzenie dyskusji publicznej. Wyłożenie miało miejsce w terminie od 3 grudnia 2021 r. do 5 stycznia 2022 r., a dyskusja nad przyjętymi rozwiązaniami

odbyła się w dniu 4 stycznia 2022 roku. W wyznaczonym terminie nie wpłynęły jakiegokolwiek uwagi do projektu zmiany planu.

### **Sposób realizacji wymogów wynikających z art.1 ust.2 ustawy o planowaniu i zagospodarowaniu przestrzennym:**

- wymagania ładu przestrzennego, w tym urbanistyki i architektury

Projekt zmiany planu miejscowego spełnia powyższy wymóg poprzez regulacje zawarte w części tekstowej uchwały, jak również na załączniku graficznym. W projekcie uchwały znajdują się ustalenia dotyczące zasad kształtowania zabudowy w nawiązaniu do istniejącego zagospodarowania oraz wskaźniki zagospodarowania terenów, a na rysunku zmiany planu zawarto elementy obligatoryjne wynikające z zapisów ustawy o planowaniu i zagospodarowaniu przestrzennym. Ustalenia te zapewniają uwzględnienie w zmianie planu wymagań ładu przestrzennego, w tym urbanistyki i architektury.

- walory architektoniczne i krajobrazowe, wymagania ochrony środowiska, przyrody i krajobrazu, w tym gospodarowania wodami i ochrony gruntów rolnych i leśnych

Projekt zmiany planu miejscowego zawiera ustalenia dotyczące zasad ochrony i kształtowania ładu przestrzennego. Powyższe zagadnienie zostało uregulowane również ustaleniami dotyczącymi zasad ochrony środowiska, przyrody i krajobrazu oraz ustaleniami szczegółowymi w zakresie proponowanych parametrów zabudowy. Nie uwzględniono szczególnych regulacji ochrony krajobrazu wynikających z audytów krajobrazowych, gdyż tego typu audyty dla województwa łódzkiego nie zostały dotychczas sporządzone. W granicach zmiany planu nie występują obszary przestrzeni publicznej w rozumieniu przepisów odrębnych. Obszar w całości zlokalizowany jest w granicach udokumentowanego Głównego Zbiornika Wód Podziemnych nr 403 Brzeziny - Lipce Reymontowskie oraz w granicach udokumentowanego Głównego Zbiornika Wód Podziemnych nr 404 Zbiornik Kolaszki – Tomaszów.

W toku opracowania zmiany miejscowego planu zagospodarowania przestrzennego nie wystąpiła konieczność uzyskania zgody na zmianę przeznaczenia gruntów rolnych leśnych na cele nierolnicze i nieleśne.

W oparciu o art. 42 ustawy z dnia 3 października 2008 r. o udostępnianiu informacji o środowisku i jego ochronie, udziale społeczeństwa w ochronie środowiska oraz o ocenach oddziaływania na środowisko (j.t. Dz. U. z 2021 r., poz. 2373 ze zm.) przeprowadzono procedurę dotyczącą strategicznej oceny oddziaływania na środowisko.

- wymagania ochrony dziedzictwa kulturowego i zabytków oraz dóbr kultury współczesnej

W projekcie zmiany planu uwzględniono wymagania ochrony dziedzictwa kulturowego i zabytków, ujmując w nim ustalenia dla obszaru i obiektu wpisanych do rejestru zabytków, ustalenia dla obszarów i obiektów wpisanych do gminnej ewidencji zabytków, dla stanowisk archeologicznych, stref ochrony archeologicznej i stref ochronnych zasadniczych elementów rozplanowania.

Na obszarze objętym ustaleniami zmiany planu nie stwierdzono występowania dóbr kultury współczesnej.

- wymagania ochrony zdrowia oraz bezpieczeństwa ludzi i mienia, a także potrzeby osób niepełnosprawnych

Projekt zmiany planu miejscowego zawiera ustalenia odnoszące się m.in. do zagadnień związanych z ochroną zdrowia oraz bezpieczeństwem ludzi i mienia w pośredni sposób, poprzez ustalenia z zakresu ochrony środowiska. W ustaleniach zmiany planu zawarto ustalenia dotyczące nakazu zachowania standardów akustycznych dla poszczególnych przeznaczeń zgodnie z wymaganiami określonymi w przepisach odrębnych. Na obszarze objętym zmianą planu nie występują tereny, dla których należało zapisać zakazy i nakazy w zakresie obronności państwa. Potrzeby osób niepełnosprawnych zostały uwzględnione poprzez ustalenia odnoszące się m.in. do konieczności realizacji miejsc postojowych dla osób z kartą parkingową.

W granicach zmiany planu nie występują udokumentowane złoża objęte ochroną zgodnie z przepisami odrębnymi. Nie występują również obszary osuwania się mas ziemnych, jak również obszary i tereny górnicze.

W zakresie dostępności dla terenów zabudowy przyjęto ustalenia w zakresie kształtowania układu komunikacyjnego obszaru, zapewniającego dojazd do wszystkich nieruchomości w jego granicach z wykorzystaniem istniejących i projektowanych dróg publicznych i wewnętrznych.

- walory ekonomiczne przestrzeni

Ustalenia zmiany planu wykorzystują walory ekonomiczne przestrzeni. Zakres art. 15 ustawy o planowaniu i zagospodarowaniu przestrzennym nie wskazuje, aby możliwe było w treści uchwały odniesienie się do tego wskazania ustawodawcy. Jednak zawarte w przedmiotowej uchwale ustalenia dotyczące zasad kształtowania zabudowy oraz wskaźników zagospodarowania terenu mają na uwadze optymalne wykorzystanie walorów ekonomicznych przestrzeni. Tereny objęte zmianą planu zlokalizowane są wzdłuż istniejących ciągów komunikacyjnych i w sąsiedztwie istniejącej zabudowy. Położenie w centrum miasta oraz dogodne położenie komunikacyjne determinują ten obszar miasta do rozwoju zabudowy mieszkaniowej wielorodzinnej, zabudowy mieszkaniowej jednorodzinnej i działalności usługowej. Zmiana planu miejscowego zakłada wykorzystanie potencjału terenów do dalszego rozwoju miasta przy uwzględnieniu ochrony ładu przestrzennego, zgodnie z ustaleniami obowiązującego Studium uwarunkowań i kierunków zagospodarowania przestrzennego.

- prawo własności

W granicach obszarów objętych zmianą planu znajdują się grunty stanowiące własność prywatną, własność województwa, miasta i Skarbu Państwa, dla wszystkich zostały uwzględnione przeznaczenia zgodnie z istniejącym zainwestowaniem i ustaleniami Studium, a także wnioskowanym przeznaczeniem i potrzebami inwestycyjnymi. W przedmiotowej zmianie planu przeznaczono tereny pod inwestycje celu publicznego - tereny oznaczone symbolami KD-G, KD-L i KD-D. W procesie przygotowywania zmiany planu miejscowego uwzględniono prawo własności poprzez wyłożenie do publicznego wglądu, w trakcie którego uwzględniano w maksymalny możliwy sposób uwagi zainteresowanych osób.

- potrzeby obronności i bezpieczeństwa państwa

Na obszarze objętym zmianą planu miejscowego nie występują tereny, dla których należało zapisać zakazy i nakazy w zakresie obronności państwa.

- potrzeby interesu publicznego

Waga interesu publicznego została przeanalizowana i uwzględniona, ponadto przyjęto w zmianie planu ustalenia pozwalające na optymalizację skutków finansowych uchwalenia planu, w szczególności dotyczących budowy infrastruktury należących do zadań własnych miasta.

- potrzeby w zakresie rozwoju infrastruktury technicznej, w szczególności sieci szerokopasmowych

Projekt zmiany planu miejscowego zawiera ustalenia dotyczące zasad modernizacji, rozbudowy i budowy systemów komunikacji i infrastruktury technicznej i nie zawiera zakazu lokalizacji takich inwestycji.

- zapewnienie udziału społeczeństwa w pracach nad miejscowym planem zagospodarowania przestrzennego, w tym przy użyciu środków komunikacji elektronicznej

Udział społeczeństwa w pracach nad zmianą miejscowego planu zagospodarowania przestrzennego zapewniono zgodnie z przepisami art. 17 pkt 1, 9 i 11 ustawy, poprzez możliwość składania wniosków do projektu, zorganizowanie wyłożenia projektu do publicznego wglądu, zorganizowanie dyskusji publicznej, wyznaczenie terminu, w którym osoby fizyczne i prawne oraz jednostki organizacyjne nieposiadające osobowości prawnej mogły wnosić uwagi dotyczące projektu zmiany planu. Informacje o tych działaniach były przekazywane do publicznej wiadomości w sposób określony w przywołanych wyżej przepisach ustawy, w tym także przy użyciu środków komunikacji elektronicznej przeprowadzenie dyskusji publicznej. Wyłożenie miało miejsce w terminie od 10 lipca 2020 r. do 11 sierpnia 2020 r., a dyskusja nad przyjętymi rozwiązaniami odbyła się w dniu 20 lipca 2020 r. W wyznaczonym terminie wpłynęły 4 uwagi do projektu zmiany planu. Ponieważ w projekcie planu wprowadzono zmiany projektowe, po uzyskaniu ponownie koniecznych uzgodnień projekt planu został poddany ocenie publicznej poprzez wyłożenie do publicznego wglądu oraz przeprowadzenie dyskusji publicznej. Wyłożenie miało miejsce w terminie od 21 maja 2021 r. do 25 czerwca 2021 r., a dyskusja nad przyjętymi rozwiązaniami odbyła się w dniu 16 czerwca 2021 r. W wyznaczonym terminie nie wpłynęły jakiegokolwiek uwagi do projektu zmiany planu.

Po naprawie nieprawidłowości, wynikających z rozstrzygnięcia nadzorczego Wojewody Łódzkiego PNIK-I.779.2021 z dnia 5 listopada 2021 roku projekt planu został poddany ocenie publicznej poprzez wyłożenie do publicznego wglądu oraz przeprowadzenie dyskusji publicznej. Wyłożenie miało miejsce w terminie od 3 grudnia 2021 r. do 5 stycznia 2022 r., a dyskusja nad przyjętymi rozwiązaniami odbyła się w dniu 4 stycznia 2022 roku. W wyznaczonym terminie nie wpłynęły jakiegokolwiek uwagi do projektu zmiany planu.

- zachowanie jawności i przejrzystości procedur planistycznych

Dokumentacja prac planistycznych pozostaje dostępna do wglądu w celu zachowania jawności i przejrzystości procedur planistycznych.

- potrzeby zapewnienia odpowiedniej ilości i jakości wody, do celów zaopatrzenia ludności

Na terenie objętym zmianą planu miejscowego w zakresie zapewnienia wody do celów zaopatrzenia ludności uwzględniono potrzebę w oparciu o istniejące i projektowane uzbrojenie terenu. Ustalenia w zakresie ochrony środowiska, zapewniają konieczność ochrony zasobów wodnych, w tym Głównego Zbiornika Wód Podziemnych nr 403 Brzeziny - Lipce Reymontowskie oraz Głównego Zbiornika Wód Podziemnych nr 404 Zbiornik Koluszki – Tomaszów, przed zanieczyszczeniem.

#### **Sposób realizacji wymogów wynikających z art. 1 ust. 3 ustawy o planowaniu i zagospodarowaniu przestrzennym:**

Zgodnie z art. 1 ust. 3 ustawy gmina ustalając przeznaczenie terenu lub określając potencjalny sposób zagospodarowania i korzystania z terenu, waży interes publiczny i interesy prywatne, w tym zgłaszane w postaci wniosków i uwag, zmierzające do ochrony istniejącego stanu zagospodarowania terenu, jak i zmian w zakresie jego zagospodarowania, a także analizy ekonomiczne, środowiskowe i społeczne. Interes prywatny został uwzględniony w szerokim zakresie, w szczególności w zakresie przeznaczenia pod zabudowę gruntów we władaniu osób fizycznych i prawnych. Zabezpieczenie interesu publicznego polegało na wyznaczeniu dróg publicznych oraz dopuszczeniu lokalizacji infrastruktury technicznej dla zapewnienia zaopatrzenia mieszkańców media.

#### **Sposób realizacji wymogów wynikających z art. 1 ust. 4 ustawy o planowaniu i zagospodarowaniu przestrzennym:**

W ustaleniach zmiany planu dążono do minimalizowania transportochłonności układu przestrzennego. Obsługę komunikacyjną oparto o istniejący i projektowany układ komunikacyjny składający się z dróg publicznych i wewnętrznych.

Obszar opracowania położony jest w granicach obszaru o w większości wykształconej zwartej strukturze funkcjonalno-przestrzennej w granicach jednostki osadniczej miejscowości Brzeziny obejmującej również ciągi komunikacyjne w postaci dróg publicznych, jak i dróg wewnętrznych, dla których ustalenia zmiany planu nie wprowadzają ograniczeń wynikających z możliwości przemieszczania się pieszych i rowerzystów oraz wykorzystywania transportu zbiorowego. Do rozwiązań przestrzennych, ułatwiających przemieszczanie się pieszych, należy dopuszczenie umieszczania chodników i ścieżek rowerowych w liniach rozgraniczających dróg publicznych i wewnętrznych. Obszar objęty zmianą planu należy uznać za generalnie przygotowany do zabudowy w zakresie dostępności komunikacyjnej i dostępności infrastruktury.

#### **Zgodność z wynikami analizy, o której mowa w art. 32 ust. 1. ustawy o planowaniu i zagospodarowaniu przestrzennym:**

Na podstawie „Analiza zmian w zagospodarowaniu przestrzennym wraz z oceną aktualności studium uwarunkowań i kierunków zagospodarowania przestrzennego miasta Brzeziny i miejscowych planów zagospodarowania przestrzennego miasta Brzeziny.” Rada Miasta Brzeziny uchwałą nr XXV/157/2016 z dnia 24 czerwca 2016 r. w sprawie aktualności studium uwarunkowań i kierunków zagospodarowania przestrzennego Miasta Brzeziny i miejscowych planów zagospodarowania przestrzennego miasta Brzeziny, uznała że Studium uwarunkowań i kierunków zagospodarowania przestrzennego nie wymaga aktualizacji. Rada Miasta stwierdziła, że aktualizacji wymaga Miejscowy plan zagospodarowania przestrzennego miasta Brzeziny z 2004 r., który znajduje się w graniach opracowania zmiany planu. W analizie wskazano tereny objęte uchwałą nr LIX/320/2014 Rady Miasta Brzeziny z dnia 30 października 2014 r. w sprawie przystąpienia do sporządzenia zmiany Miejscowego planu zagospodarowania przestrzennego miasta Brzeziny dla czterech obszarów i zaproponowano w pierwszej kolejności przystąpić do



zmiany planu dla tych terenów. Granica jednego z wyżej wymienionych terenów pokrywa się z granicą uchwały o przystąpieniu do sporządzenia przedmiotowej zmiany planu.

W związku z powyższym należy uznać, że przedmiotowa zmiana planu wypełnia zalecenia zawarte w analizie, o której mowa w art. 32 ust. 1. ustawy o planowaniu i zagospodarowaniu przestrzennym i tym samym jest z nią zgodna.

#### **Wpływ na finanse publiczne, w tym budżet gminy:**

Analizę wpływu ustaleń zmiany planu na finanse publiczne, w tym budżet miasta przeprowadzono w toku sporządzania prognozy skutków finansowych uchwalenia zmiany planu miejscowego, wykonanej na podstawie przepisu art. 17 pkt 5 ustawy. Przeprowadzona analiza wskazuje, iż uchwalenie planu w badanym obszarze związane będzie z wpływami z podatku od nieruchomości oraz opłaty od czynności cywilnoprawnych przewyższającymi spodziewane wydatki z budżetu miasta związane z realizacją ustaleń zmiany planu miejscowego.

Podsumowując należy stwierdzić, iż zmiana miejscowego planu zagospodarowania przestrzennego miasta Brzeziny dla działek z obrębu nr 6 i obrębu nr 8 położonych w rejonie ulic: Kościuszki, Św. Anny, Żeromskiego, projektowanej drogi KDZ/KDG, Małczewskiej, Fredry i Piłsudskiego, jest zgodna z polityką przestrzenną miasta Brzeziny oraz sporządzona została w oparciu o obowiązujące przepisy prawa. Zmiana planu nie pozostaje w sprzeczności z interesem publicznym, uwzględnia wymagania ochrony środowiska oraz tworzy podstawę do realizacji celu, o którym mowa wcześniej. Ponadto zmiana planu nie narusza ustaleń Studium uwarunkowań i kierunków zagospodarowania przestrzennego Miasta Brzeziny.

Biorąc powyższe pod uwagę, Burmistrz Miasta Brzeziny uznał za uzasadnione przedłożenie Radzie Miasta przedmiotowej uchwały w sprawie uchwalenia zmiany miejscowego planu zagospodarowania przestrzennego miasta Brzeziny dla działek z obrębu nr 6 i obrębu nr 8 położonych w rejonie ulic: Kościuszki, Św. Anny, Żeromskiego, projektowanej drogi KDZ/KDG, Małczewskiej, Fredry i Piłsudskiego.