



DZIENNIK URZĘDOWY

WOJEWÓDZTWA ŁÓDZKIEGO

Łódź, dnia 10 listopada 2021 r.

Poz. 5109

UCHWAŁA NR XLV/335/2021 RADY MIASTA BRZEZINY

z dnia 30 września 2021 r.

w sprawie uchwalenia zmiany miejscowego planu zagospodarowania przestrzennego miasta Brzeziny dla działek z obrębu nr 8 położonych w rejonie ulic: Lasockich, Mickiewicza i Modrzewskiego

Na podstawie art. 18 ust. 2 pkt 5 ustawy z dnia 8 marca 1990 r. o samorządzie gminnym (tj. Dz. U. z 2021 r., poz. 1372) oraz art. 20 ust. 1 ustawy z dnia 27 marca 2003 r. o planowaniu i zagospodarowaniu przestrzennym (tj. Dz. U. z 2021 r., poz. 741, poz. 784 i poz. 922) oraz w związku z uchwałą nr XXV/164/2016 Rady Miasta Brzeziny z dnia 24 czerwca 2016 r. w sprawie przystąpienia do sporządzenia zmiany miejscowego planu zagospodarowania przestrzennego miasta Brzeziny dla działek z obrębu nr 8 położonych w rejonie ulic: Lasockich, Mickiewicza i Modrzewskiego oraz uchwały nr XLI/280/2017 Rady Miasta Brzeziny z dnia 29 czerwca 2017 r. w sprawie zmiany uchwały nr XXV/164/2016 Rady Miasta Brzeziny z dnia 24 czerwca 2016 r. w sprawie przystąpienia do sporządzenia zmiany Miejscowego planu zagospodarowania przestrzennego miasta Brzeziny dla działek z obrębu nr 8 położonych w rejonie ulic: Lasockich, Mickiewicza i Modrzewskiego oraz uchwały nr L/366/2018 Rady Miasta Brzeziny z dnia 28 marca 2018 roku w sprawie zmiany uchwały nr XXV/164/2016 Rady Miasta Brzeziny z dnia 24 czerwca 2016 r. w sprawie przystąpienia do sporządzenia zmiany Miejscowego planu zagospodarowania przestrzennego miasta Brzeziny dla działek z obrębu nr 8 położonych w rejonie ulic: Lasockich, Mickiewicza i Modrzewskiego zmienionej uchwałą nr XLI/280/2017 Rady Miasta Brzeziny z dnia 29 czerwca 2017 r. w sprawie zmiany uchwały nr XXV/164/2016 Rady Miasta Brzeziny z dnia 24 czerwca 2016 r. w sprawie przystąpienia do sporządzenia zmiany Miejscowego planu zagospodarowania przestrzennego miasta Brzeziny dla działek z obrębu nr 8 położonych w rejonie ulic: Lasockich, Mickiewicza i Modrzewskiego, Rada Miasta Brzeziny uchwala co następuje:

Rozdział 1. Ustalenia wstępne

§ 1. Stwierdza się nienaruszenie ustaleń zmiany Studium uwarunkowań i kierunków zagospodarowania przestrzennego Miasta Brzeziny przyjętego Uchwałą nr XLII/190/2013 Rady Miasta Brzeziny z dnia 26 września 2013 r.

§ 2. 1. Uchwala się zmianę miejscowego planu zagospodarowania przestrzennego miasta Brzeziny dla działek z obrębu nr 8 położonych w rejonie ulic: Lasockich, Mickiewicza i Modrzewskiego zwaną dalej planem, obejmujący obszar w granicach przedstawionych na rysunku planu stanowiącym załącznik nr 1 do uchwały.

2. Załącznikami do planu są:

- 1) rysunek planu w skali 1:1000 stanowiący załącznik nr 1 będący integralną częścią uchwały;
- 2) rozstrzygnięcie o sposobie rozpatrzenia uwag wniesionych do projektu planu, stanowiące załącznik nr 2 do uchwały;

- 3) rozstrzygnięcie o sposobie realizacji, zapisanych w planie, inwestycji z zakresu infrastruktury technicznej, które należą do zadań własnych gminy, oraz zasadach ich finansowania, zgodnie z przepisami o finansach publicznych, stanowiące załącznik nr 3 do uchwały;
- 4) dane przestrzenne, o których mowa w art. 67a ust. 2 ustawy z dnia 27 marca 2003 roku o planowaniu i zagospodarowaniu przestrzennym, stanowiące załącznik nr 4 do uchwały.

3. Ze względu na brak przedmiotu regulacji na obszarze planu nie określa się:

- 1) zasad ochrony dóbr kultury współczesnej;
- 2) granic i sposobów zagospodarowania terenów lub obiektów podlegających ochronie, ustalonych na podstawie odrębnych przepisów, w tym terenów górniczych a także obszarów szczególnego zagrożenia powodzią oraz obszarów osuwaniem się mas ziemnych, krajobrazów priorytetowych określonych w audycie krajobrazowym oraz w planach zagospodarowania przestrzennego województwa;
- 3) sposobu i terminu tymczasowego zagospodarowania, urządzania i użytkowania terenów.

§ 3. Określenia stosowane w uchwale oznaczają:

- 1) **badania archeologiczne w formie nadzoru** – rodzaj badań archeologicznych polegających na obserwacji i analizie nawarstwień mających na celu odkrycie i rozpoznanie zabytku archeologicznego w wykopach budowlanych podczas realizacji robót ziemnych lub przy dokonywaniu zmiany charakteru dotychczasowej działalności wiążącej się z naruszeniem struktury gruntu;
- 2) **dach płaski** – należy przez to rozumieć dach o kącie nachylenia połaci dachowych nie większym niż 12°;
- 3) **dach symetryczny** – należy przez to rozumieć dach o jednakowym kącie nachylenia połaci dachowych, z wyłączeniem lukarn;
- 4) **dojazd niewskazany** - należy przez to rozumieć nie wydzielone liniami rozgraniczającymi na rysunku planu projektowane dojazdy zapewniające dojazd do działek budowlanych ramach terenów inwestycji przez dostęp do dróg publicznych;
- 5) **elementy technicznego wyposażenia drogi** - należy przez to rozumieć urządzenia odwadniające oraz odprowadzające wodę, urządzenia oświetleniowe, obiekty i urządzenia obsługi uczestników ruchu, urządzenia techniczne drogi, kanały technologiczne w pasie drogowym;
- 6) **intensywność zabudowy** - należy przez to rozumieć wskaźnik powierzchni całkowitej zabudowy w odniesieniu do powierzchni działki budowlanej;
- 7) **nieprzekraczalna linia zabudowy** – należy przez to rozumieć linię, która nie zostanie przekroczona przez elewacje projektowanych budynków od strony określonej w planie miejscowym po zewnętrznym obrysie ściany projektowanego budynku, przy czym powyższa zasada nie dotyczy:
 - a) urządzeń infrastruktury technicznej,
 - b) ocieplenia,
 - c) części budynku, które w całości znajdują się pod ziemią,
 - d) takich części budynku wystających przed elewację jak: balkony, wykusze, zadaszenia, elementy dachu, schodów do budynku, pochylni dla niepełnosprawnych, pod warunkiem, że nie przekroczą określonej w planie linii zabudowy o więcej niż 1,5 m,
 - e) zewnętrznych elementów komunikacji pionowej takich jak: klatki schodowe i szyby windowe.
- 8) **obowiązująca linia zabudowy** – należy przez to rozumieć linię wyznaczoną na rysunku planu, wzdłuż której wymaga się usytuowania ścian zewnętrznych budynków na wszystkich kondygnacjach oraz określonych w ustaleniach planu rodzajów budowli naziemnych niebędących liniami przesyłowymi, sieciami uzbrojenia terenu lub urządzeniami terenowymi komunikacji; o ile ustalenia dla szczegółowe nie stanowią inaczej, dopuszcza się:
 - a) przekroczenie linii przez elementy budynków takie jak: gzymsy, okapy, elementy wystroju elewacji, oraz zadaszenia nad wejściami do budynków na odległość nie większą niż 0,8 m,

- b) przekroczenie linii przez elementy budynków takie jak: balkony, wykusze loggie, galerie, tarasy schody zewnętrzne rampy i pochylnie na odległość nie większą niż 1,5 m,
 - c) cofnięcie ściany frontowej do 30% jej powierzchni – na głębokość nie większą niż 1,5 m;
- 9) **plan** – należy przez to rozumieć miejscowy plan zagospodarowania przestrzennego, o którym mowa w §2 niniejszej uchwały;
- 10) **przeznaczenie terenu** – należy przez to rozumieć jedyne możliwe przeznaczenie będące formą zagospodarowania terenu oraz obiektów z nim związanych:
- a) **podstawowe** – przeznaczenie będące dominującą funkcją zagospodarowania terenu oraz obiektów z nim związanych,
 - b) **uzupełniające** – przeznaczenie inne niż podstawowe, które uzupełnia lub wzbogaca przeznaczenie podstawowe i może z nim współistnieć na warunkach określonych w uchwale;
- 11) **teren** – należy przez to rozumieć obszar o określonym przeznaczeniu i zasadach zagospodarowania, wydzielony na rysunku planu liniami rozgraniczającymi i oznaczony symbolem;
- 12) **zabudowa usługowa** – należy przez to rozumieć działalność nie wytwarzającą bezpośrednio metodami przemysłowymi dóbr materialnych, mającą na celu zaspokajanie podstawowych potrzeb ludności;
- 13) **urządzenia towarzyszące** - należy przez to rozumieć urządzenia infrastruktury technicznej, dojazdu niewskazane i dojścia, parkingi, wiaty i zadaszenia;
- 14) **uchwała** – należy przez to rozumieć niniejszą uchwałę;
- 15) **wysokość zabudowy** – należy przez to rozumieć:
- a) wysokość budynków w rozumieniu przepisów odrębnych,
 - b) wysokość obiektów budowlanych, które nie są budynkami – mierzona od średniego poziomu gruntu na obrysie obiektu do najwyżej położonej części tego obiektu.

§ 4. 1. Następujące oznaczenia graficzne na rysunku planu są obowiązującymi ustaleniami planu:

- 1) granica obszaru objętego planem;
- 2) linie rozgraniczające tereny o różnym przeznaczeniu lub różnych zasadach zagospodarowania;
- 3) nieprzekraczalna linia zabudowy;
- 4) obowiązująca linia zabudowy;
- 5) miejsce zmiany rodzaju linii zabudowy;
- 6) przeznaczenia terenów wraz z ich symbolami;
- 7) budynek wpisany do gminnej ewidencji zabytków;
- 8) historyczny miejski układ przestrzenny;
- 9) granica strefy ochrony zasadniczych elementów rozplanowania;
- 10) granica strefy ochrony archeologicznej;
- 11) obszar przestrzeni publicznej;
- 12) wymiary.

2. Oznaczenia wynikające z przepisów odrębnych:

- 1) budynek wpisany do rejestru zabytków;
- 2) zasięg obszaru Głównego Zbiornika Wód Podziemnych nr 403 Brzeziny - Lipce Reymontowskie oraz zbiornika nr 404 Zbiornik Kolaszki-Tomaszów.

3. Następujące oznaczenia graficzne na rysunku planu mają charakter informacyjny:

- 1) obszar wymagający rehabilitacji;

- 2) informacyjne oznaczenie dróg poza granicą obszaru objętego planem;
- 3) ciąg pieszy.

§ 5. Ustala się przeznaczenia terenów:

- 1) **zabudowa mieszkaniowa wielorodzinna i zabudowa usługowa**, oznaczona na rysunku planu symbolem **MW-U**;
- 2) **zabudowa usługowa**, oznaczona na rysunku planu symbolem **U**;
- 3) **parking**, oznaczony na rysunku planu symbolem **KP**;
- 4) **droga publiczna klasy głównej**, oznaczona na rysunku planu symbolem **KD-G**;
- 5) **droga publiczna klasy dojazdowej**, oznaczona na rysunku planu symbolem **KD-D**;
- 6) **droga wewnętrzna**, oznaczona na rysunku planu symbolem **KDW**.

§ 6. Na obszarze objętym planem obowiązuje wartość stawki procentowej, powstałej na skutek uchwalenia niniejszego planu służącej naliczaniu opłaty związanej ze wzrostem wartości nieruchomości w wysokości 30%.

Rozdział 2.

Zasady ochrony i kształtowania ład przestrzennego

§ 7. Na obszarze objętym planem:

- 1) obowiązuje nieprzekraczalna i obowiązująca linia zabudowy określona jak na rysunku planu;
- 2) wysokości ustalonych w rozdziale 8 nie stosuje się do inwestycji z zakresu inwestycji łączności publicznej.

§ 8. 1. Na obszarze objętym planem, dopuszcza się dla istniejących obiektów i budynków oraz ich części, które przekraczają ustalone w planie linie zabudowy, wskaźniki zabudowy, wysokość, geometrię dachu:

- 1) zachowanie istniejących parametrów;
- 2) remont, przebudowę;
- 3) rozbudowę o nie więcej niż 10% aktualnie istniejącej powierzchni zabudowy z zachowaniem linii zabudowy.

2. W zakresie kolorystyki elewacji i pokrycia dachowego, ustala się nakaz stosowania:

- 1) na elewacji budynków mieszkaniowych kolorów: ceglasty, ecru, piaskowy, żółty pastelowy, biały, beżowy, brzoskwiński, szary lub róż wenecki;
- 2) nakaz stosowania na elewacji budynków usługowych kolorów: ceglasty, ecru, piaskowy, grafitowy, antracyt, biały, szary oraz dopuszcza się stosowanie kolorów firmowych na powierzchni nie przekraczającej 20% powierzchni elewacji;
- 3) dla dachów innych niż dachy płaskie, pokrycie dachów w stonowanej kolorystyce: odcienie brązu, czerwieni, grafitu, szarości, czerni oraz w kolorze ceglastym.

3. Tereny oznaczone symbolem 1MW-U, 2MW-U oraz 3MW-U zalicza się do obszarów zabudowy śródmiejskiej w rozumieniu przepisów odrębnych w zakresie prawa budowlanego.

4. Dla terenów, o których mowa w ust. 3, dopuszcza się lokalizowanie budynków bezpośrednio przy granicy z sąsiednią działką budowlaną.

§ 9. Na obszarze objętym planem wyznacza się granicę terenu rozmieszczenia inwestycji celu publicznego o znaczeniu lokalnym tożsamą z granicą obszaru objętego planem.

Rozdział 3.

Zasady ochrony środowiska, przyrody i krajobrazu oraz kształtowania krajobrazu

§ 10. W zakresie zasad ochrony środowiska, przyrody i krajobrazu obowiązują następujące ustalenia:

- 1) zachowanie warunków wynikających z położenia terenów w granicach udokumentowanego Głównego Zbiornika Wód Podziemnych nr 403 Brzeziny - Lipce Reymontowskie oraz w granicach udokumentowanego Głównego Zbiornika Wód Podziemnych nr 404 Zbiornik Koluszki – Tomaszów

- i zastosowanie rozwiązań technicznych i technologicznych nie powodujących zagrożeń dla środowiska wodnego i mogących doprowadzić do skażenia wód podziemnych;
- 2) na powierzchniach niezabudowanych i nieutwardzonych - zielen jako teren biologicznie czynny;
 - 3) pod względem akustycznym kwalifikuje się tereny MW-U jako tereny zabudowy mieszkaniowo-usługowej;
 - 4) obowiązuje zachowanie odpowiedniego poziomu hałasu określonego w przepisach odrębnych dla terenów zgodnie z kwalifikacją z pkt 3;
 - 5) zakaz lokalizacji przedsięwzięć mogących zawsze znacząco i potencjalnie znacząco oddziaływać na środowisko, za wyjątkiem:
 - a) zespołów zabudowy mieszkaniowej, usługowej, garaży i parkingów oraz zespołów parkingów,
 - b) inwestycji celu publicznego w tym łączności publicznej i infrastruktury technicznej oraz dróg publicznych;
 - 6) uwzględnienie wymogów obrony cywilnej zgodnie z przepisami odrębnymi;
 - 7) nakaz prowadzenia gospodarki odpadami w sposób zgodny z przepisami o odpadach, o ochronie środowiska oraz o utrzymaniu czystości i porządku obowiązującymi w gminie;
 - 8) zakaz magazynowania odpadów oraz złomu, z wyjątkiem wstępnego magazynowania odpadów wytworzonych w wyniku własnej działalności prowadzonej na terenie, do którego wytwórca posiada tytuł prawny;
 - 9) zakaz inwestycji z zakresu gospodarowania odpadami;
 - 10) zakaz lokalizowania zakładów stwarzających zagrożenie wystąpienia poważnej awarii przemysłowej.

Rozdział 4.

Zasady ochrony dziedzictwa kulturowego i zabytków, w tym krajobrazu kulturowego

§ 11. 1. W zakresie ochrony dziedzictwa kulturowego i zabytków ustala się ochronę obiektów ujętych w gminnej ewidencji zabytków:

- 1) kamienica, ul. A. Mickiewicza 22;
- 2) kamienica, ul. A. Mickiewicza 24.

2. Dla obiektów, o których mowa w ust. 1:

- 1) obowiązuje zachowanie ukształtowania bryły, artykulacji, elewacji oraz kąta nachylenia połaci dachowych;
- 2) obowiązuje zakaz termomodernizacji zewnętrznej elewacji w sposób powodujący zatarcie cech historycznych;
- 3) dopuszcza się zmiany sposobu użytkowania zgodnie z przeznaczeniem w planie.

§ 12. 1. W zakresie ochrony dziedzictwa kulturowego i zabytków uwzględnia się obiekty i obszar wpisany do rejestru zabytków:

- 1) historyczny miejski układ przestrzenny, nr rej.: A/163 z 30.03.1984;
- 2) dom, ul. A. Mickiewicza 10, 1902, nr rej.: A/178 z 01.06.1984;
- 3) dom, ul. A. Mickiewicza 12, 1900, nr rej.: A/179 z 01.06.1984;
- 4) dom, ul. Sienkiewicza 1, 1902-03, nr rej.: A/192 z 01.06.1984;
- 5) dom, ul. Sienkiewicza 3, 1902, nr rej.: A/194 z 01.06.1984.

2. Dla obiektów i obszaru, o których mowa w ust. 1, obowiązują przepisy odrębne z zakresu ochrony zabytków i opieki nad zabytkami.

3. Dla obszaru, o którym mowa w ust. 1 pkt 1, wprowadza się strefę ochrony archeologicznej, w której nakazuje się przeprowadzenie badań archeologicznych w formie nadzoru archeologicznego przy realizacji robót ziemnych lub dokonaniu zmiany dotychczasowej działalności wiążącej się z naruszeniem struktury gruntu. Wydawanie pozwolenia na badania archeologiczne regulują przepisy odrębne.

§ 13. W zakresie ochrony dziedzictwa kulturowego i zabytków wprowadza się strefę ochrony archeologicznej, w której nakazuje się przeprowadzenie badań archeologicznych w formie nadzoru archeologicznego przy realizacji robót ziemnych lub dokonaniu zmiany dotychczasowej działalności wiążącej się z naruszeniem struktury gruntu. Wydawanie pozwolenia na badania archeologiczne regulują przepisy odrębne.

§ 14. 1. W zakresie ochrony dziedzictwa kulturowego i zabytków ustala się strefę ochrony zasadniczych elementów rozplanowania, wskazaną na rysunku planu.

2. Dla strefy, o których mowa w ust. 1:

- 1) obowiązuje zachowanie zasadniczych elementów historycznego rozplanowania, układu ulic i placów w historycznych liniach rozgraniczających, historycznych linii zabudowy, obiektów zabytkowych, skali i tradycji kształtowania zabudowy;
- 2) zakazuje się wprowadzania nasadzeń zielenią oraz ogrodzeń przesłaniających widok z tras ruchu kołowego i pieszego w kierunku zabytkowych zespołów przestrzennych.

Rozdział 5.

Wymagania wynikające z kształtowania przestrzeni publicznych

§ 15. W granicach planu wyznacza się obszary przestrzeni publicznych, w rozumieniu ustawy o planowaniu i zagospodarowaniu przestrzennym, dla których obowiązują wymagania dotyczące zasad zagospodarowania, które określone zostały w ustaleniach szczegółowych dla terenów.

Rozdział 6.

Szczegółowe zasady i warunki scalania i podziału nieruchomości

§ 16. Na obszarze objętym planem nie określa się granic obszarów wymagających scaleń i podziału nieruchomości.

§ 17. Obowiązują następujące ustalenia dotyczące szczegółowych zasad i warunków scalania i podziału nieruchomości:

- 1) minimalna powierzchnia działek uzyskiwanych w wyniku scalania i podziału nieruchomości:
 - a) 1000 m² dla terenów 1MW-U, 2MW-U, 1U, 2U,
 - b) 700 m² dla terenu 3MW-U,
 - c) 200 m² dla terenu 1KP;
- 2) minimalna szerokość frontu działek uzyskiwanych w wyniku scalania i podziału nieruchomości:
 - a) 20,0 m dla terenów MW-U, U,
 - b) 10,0 m dla terenu 1 KP;
- 3) kąt położenia granic bocznych działki w stosunku do pasa drogowego nie mniejszy niż 60° i nie większy niż 120°;
- 4) ustalenia, o których mowa w pkt 1 i 2 nie obowiązują przy wydzielaniu działek pod urządzenia infrastruktury technicznej o powierzchni działki nie większej niż 50 m² oraz pod dojazdy niewskazane.

Rozdział 7.

Zasady modernizacji, rozbudowy i budowy systemów komunikacji i infrastruktury technicznej

§ 18. 1. W zakresie zasad modernizacji, rozbudowy i budowy systemów infrastruktury technicznej obowiązują:

- 1) dostawa wody z sieci wodociągowej z zastrzeżeniem ust. 2 pkt 3;
- 2) odprowadzenie ścieków do sieci kanalizacyjnej z zastrzeżeniem ust. 2 pkt 4;

- 3) odprowadzanie wód opadowych i roztopowych, powierzchniowo lub retencjonowanie z zastrzeżeniem ust. 2 pkt 2;
- 4) zaopatrzenie w energię elektryczną z sieci elektroenergetycznych niskiego i średniego napięcia, z możliwością korzystania ze źródeł energii odnawialnej zgodnych z § 19;
- 5) zaopatrzenie w ciepło z sieci ciepłowniczej lub z indywidualnych źródeł ciepła, odpowiadających przepisom odrębnym dotyczącym gospodarki energetycznej i ochrony środowiska, z możliwością korzystania ze źródeł energii odnawialnej zgodnych z § 19;
- 6) zaopatrzenia w gaz z sieci gazowej lub z indywidualnych zbiorników na gaz;
- 7) gospodarka odpadami na zasadach określonych w przepisach odrębnych i gminnych przepisach porządkowych.

2. W zakresie zasad modernizacji, rozbudowy i budowy systemów infrastruktury technicznej dopuszcza się:

- 1) sieci dystrybucyjne;
- 2) odprowadzanie wód opadowych i roztopowych do sieci kanalizacyjnej zgodnie z przepisami odrębnymi;
- 3) indywidualne ujęcia wody, zgodnie z przepisami odrębnymi;
- 4) w zakresie odprowadzania ścieków rozwiązania indywidualne, zgodnie z przepisami odrębnymi;
- 5) przebudowę i rozbudowę istniejących sieci i urządzeń infrastruktury technicznej oraz budowę nowych sieci i urządzeń niezbędnych do obsługi terenów objętych planem pod warunkiem, że nie wykluczy to możliwości zagospodarowania terenów zgodnie z ich przeznaczeniem.

§ 19. 1. Dopuszcza się instalacje odnawialnych źródeł energii o mocy elektrycznej nie większej niż 50 kW lub o mocy cieplnej nie większej niż 100 kW.

2. Nie dopuszcza się instalacji odnawialnych źródeł energii wytwarzających energię ze źródeł wykorzystujących energię wiatru oraz wytwarzania biogazu rolniczego.

§ 20. 1. Na obszarze objętym planem w zakresie rozbudowy i budowy systemu komunikacji obowiązuje dostępność komunikacyjna działek budowlanych z dróg publicznych lub wewnętrznych, zgodnie z rysunkiem planu i ustaleniami szczegółowymi zawartymi w rozdziale 8 uchwały.

2. Na obszarze objętym planem w zakresie miejsc do parkowania obowiązuje:

- 1) dla budynków mieszkalnych wielorodzinnych urządzenie nie mniej niż 1,5 miejsca do parkowania na jedno mieszkanie z czego nie mniej niż 10 miejsc ogólnodostępnych;
- 2) dla internatów, hoteli pracowniczych nie mniej niż 1 miejsce do parkowania na 10 łóżek i nie mniej niż 2 miejsca do parkowania;
- 3) dla hoteli nie mniej niż 1 miejsce do parkowania na 2 pokoje i nie mniej niż 1 miejsce do parkowania dla autokarów na 30 pokoi;
- 4) dla moteli, pensjonatów, domów wycieczkowych nie mniej niż 1 miejsce do parkowania na 3 pokoje i nie mniej niż 1 miejsce do parkowania dla autokarów na 30 pokoi;
- 5) dla schronisk młodzieżowych, domów wycieczkowych itp. nie mniej niż 1 miejsce do parkowania na 30 łóżek i nie mniej niż dwa miejsca do parkowania, nie mniej niż 1 miejsce do parkowania dla autokarów na 60 łóżek;
- 6) dla obiektów handlowych o powierzchni sprzedaży poniżej 2000 m² nie mniej niż 2 miejsca do parkowania na 100 m² powierzchni sprzedaży;
- 7) dla hal targowych nie mniej niż 2 miejsca do parkowania na 50m² powierzchni terenu bez wliczania powierzchni parkingu;
- 8) dla targowisk nie mniej niż 3 miejsca do parkowania na 50m² powierzchni terenu bez wliczania powierzchni parkingu;
- 9) dla instytucji finansowych, biur, urzędów nie mniej niż 4 miejsca do parkowania na 100 m² powierzchni użytkowej i nie mniej niż 2 miejsca do parkowania;

- 10) dla banków i poczt nie mniej niż 3 miejsca do parkowania na 100 m² powierzchni użytkowej i nie mniej niż 2 miejsca do parkowania;
- 11) dla usług drobnych o powierzchni użytkowej do 30m² nie mniej niż 1 miejsce do parkowania;
- 12) dla warsztatów samochodowych nie mniej niż 1 miejsce do parkowania na 1 stanowisko obsługi;
- 13) dla obiektów oświatowych nie mniej niż 20 miejsc do parkowania na 100 zatrudnionych;
- 14) dla szpitali nie mniej niż 20 miejsc do parkowania na 100 osób zatrudnionych i nie mniej niż 1 miejsce do parkowania na 10 łóżek;
- 15) dla przychodni lekarskich nie mniej niż 1,5 miejsca do parkowania na 1 gabinet i nie mniej niż 2 miejsca do parkowania;
- 16) dla gastronomii nie mniej niż 1,5 miejsca do parkowania o na 8 miejsc konsumpcyjnych;
- 17) dla obiektów sportowych nie mniej niż 6 miejsc do parkowania na 100 widzów i nie mniej niż 4 miejsca do parkowania dla autokarów na 1000 widzów;
- 18) dla obiektów kultu religijnego nie mniej niż 3 miejsca do parkowania na 100 wiernych.

3. Na obszarze objętym planem w zakresie miejsc przeznaczonych do parkowania pojazdów zaopatrzonych w kartę parkingową:

- 1) na terenach dróg publicznych, w strefach zamieszkania i w strefach ruchu obowiązują w ilości zgodnej z przepisami odrębnymi;
- 2) na terenach innych niż wymienione w pkt. 1 w liczbie nie mniejszej niż:
 - a) 1 miejsce – jeżeli liczba miejsc parkingowych wynosi od 6 do 15,
 - b) 2 miejsca - jeżeli liczba miejsc parkingowych wynosi powyżej 15, na każde 15 miejsc.

4. Na obszarze objętym planem w zakresie miejsc do parkowania:

- 1) dopuszcza się otwarty parking terenowy;
- 2) dopuszcza się garaże wbudowane i wolnostojące;
- 3) obowiązuje lokalizacja na działkach budowlanych, na których lokalizowana jest inwestycja.

5. Na obszarze objętym planem dopuszcza się wydzielanie działek pod dojazdy niewskazane przy zachowaniu ustaleń:

- 1) szerokość wydzielanej działki pod dojazd nie mniejsza niż 8,0 m;
- 2) wydzielanie dojazdów jako włączonych do istniejącego układu dróg publicznych, a w przypadku, gdy z uwagi na istniejące uwarunkowania włączenie obustronne nie jest możliwe – jako zakończonych placem do zawracania o wymiarach wynikających z przepisów odrębnych;
- 3) zagospodarowanie w formie ciągów komunikacyjnych stanowiących dojazdy do przyległych nieruchomości.

6. Układ komunikacyjny dróg publicznych dla obsługi terenu i powiązania z układem zewnętrznym tworzą drogi oznaczone na rysunku planu symbolami:

- 1) istniejące drogi klasy głównej: 1KD-G, 2KD-G;
- 2) istniejąca droga klasy dojazdowej: 1KD-D.

Rozdział 8.

Ustalenia szczegółowe dla terenów

§ 21.1. Dla terenów oznaczonych na rysunku planu symbolami: 1MW-U, 2MW-U ustala się zasady określone w niniejszym paragrafie.

2. W zakresie przeznaczenia terenu obowiązuje:

- 1) przeznaczenie podstawowe:

- a) zabudowa mieszkaniowa wielorodzinna,
- b) zabudowa usługowa,
- c) usługi publiczne;

2) przeznaczenie uzupełniające: urządzenia towarzyszące.

3. W zakresie kształtowania zabudowy obowiązuje:

- 1) sytuowanie budynku mieszkalnego lub budynku mieszkalno - usługowego lub budynku usługowego;
- 2) wysokość zabudowy nie większa niż 18,0 m;
- 3) dachy płaskie lub wielospadowe o kącie nachylenia głównych połaci od 30° do 45° z zachowaniem symetrii i jednakowych spadków;
- 4) nakaz stosowania elewacji budynków z materiałów wykończeniowych: cegła, kamień, ceramika, drewno lub tynk.

4. W zakresie kształtowania zabudowy dopuszcza się:

- 1) na działce budowlanej budynki wolno stojące garażowe, wiaty i zadaszenia o wysokości nie większej niż 6,0 m;
- 2) dla budynków, o których mowa w pkt 1, dachy symetryczne o kącie nachylenia połaci nie większym niż 45° lub dachy jednospadowe o kącie nachylenia połaci nie większym niż 25° lub dachy płaskie;
- 3) dla budynków, o których mowa w pkt 1, ustala się stosowanie materiałów i kolorystyki dachów i elewacji jak dla budynków mieszkaniowych.

5. W zakresie zagospodarowania terenu i kształtowania ładu przestrzennego obowiązuje:

- 1) intensywność zabudowy nie mniejsza niż 0,01 i nie większa niż 3,5;
- 2) powierzchnia zabudowy nie większa niż 70% powierzchni działki;
- 3) powierzchnia biologicznie czynna nie mniejsza niż 20% powierzchni działki budowlanej.

6. W zakresie obsługi komunikacyjnej obowiązuje obsługa komunikacyjna:

- 1) dla terenu 1MW-U z dróg publicznych i wewnętrznych oznaczonych symbolami: 1KD-G, 1KDW lub z drogi publicznej zlokalizowanej poza granicami planu;
- 2) dla terenu 2MW-U z dróg publicznych oznaczonych symbolami: 1KD-G lub 1KD-D.

7. Na terenach, o których mowa w ust. 1, dla nowo wydzielanych działek budowlanych obowiązuje powierzchnia działki nie mniejsza niż 1000 m².

§ 22. 1. Dla terenu oznaczonego na rysunku planu symbolem: **3MW-U** ustala się zasady określone w niniejszym paragrafie.

2. W zakresie przeznaczenia terenu obowiązuje:

- 1) przeznaczenie podstawowe:
 - a) zabudowa mieszkaniowa wielorodzinna,
 - b) zabudowa usługowa,
 - c) usługi publiczne;

2) przeznaczenie uzupełniające:

- a) zieleni;
- b) urządzenia towarzyszące.

3. W zakresie kształtowania zabudowy obowiązuje:

- 1) sytuowanie budynku mieszkalnego lub budynku mieszkalno - usługowego lub budynku usługowego;

- 2) wysokość zabudowy nie większa niż 11,0 m;
- 3) dachy płaskie lub wielospadowe o kącie nachylenia głównych połaci do 25° oraz od 30° do 45°, z zachowaniem symetrii i jednakowych spadków;
- 4) nakaz stosowania elewacji budynków z materiałów wykończeniowych: cegła, kamień, ceramika, drewno lub tynk, szkło lub beton.

3. W zakresie kształtowania zabudowy dopuszcza się lokalizowanie budynków bezpośrednio przy granicy z terenem oznaczonym symbolem 1KDW.

4. W zakresie zagospodarowania terenu i kształtowania ładu przestrzennego obowiązuje:

- 1) intensywność zabudowy nie mniejsza niż 0,01 i nie większa niż 1,5;
- 2) powierzchnia zabudowy nie większa niż 50% powierzchni działki;
- 3) powierzchnia biologicznie czynna nie mniejsza niż 10% powierzchni działki budowlanej.

5. W zakresie obsługi komunikacyjnej obowiązuje obsługa komunikacyjna z drogi publicznej zlokalizowanej poza granicami planu oraz z drogi wewnętrznej oznaczonej symbolem 1KDW.

6. Na terenie, o którym mowa w ust. 1, dla nowo wydzielanych działek budowlanych obowiązuje powierzchnia działki nie mniejsza niż 700 m².

§ 23. 1. Dla terenu oznaczonego na rysunku planu symbolem: **1U** ustala się zasady określone w niniejszym paragrafie.

2. W zakresie przeznaczenia terenu obowiązuje:

- 1) przeznaczenie podstawowe:
 - a) zabudowa usługowa,
 - b) usługi publiczne;
- 2) przeznaczenie uzupełniające: urządzenia towarzyszące.

3. W zakresie kształtowania zabudowy obowiązuje:

- 1) wysokość zabudowy nie większa niż 18,0 m;
- 2) dachy płaskie lub wielospadowe o kącie nachylenia głównych połaci od 30° do 45°, z zachowaniem symetrii i jednakowych spadków;
- 3) nakaz stosowania elewacji budynków z materiałów wykończeniowych: cegła, kamień, ceramika, drewno lub tynk, szkło lub beton.

4. W zakresie zagospodarowania terenu i kształtowania ładu przestrzennego obowiązuje:

- 1) intensywność zabudowy nie mniejsza niż 0,01 i nie większa niż 3;
- 2) powierzchnia zabudowy nie większa niż 60% powierzchni działki;
- 3) powierzchnia biologicznie czynna nie mniejsza niż 20% powierzchni działki budowlanej.

5. W zakresie obsługi komunikacyjnej obowiązuje obsługa komunikacyjna z drogi publicznej oznaczonej symbolem 1KD-G lub z drogi publicznej zlokalizowanej poza granicami planu.

6. Na terenie, o którym mowa w ust. 1, dla nowo wydzielanych działek budowlanych obowiązuje powierzchnia działki nie mniejsza niż 1000 m².

§ 24. 1. Dla terenu oznaczonego na rysunku planu symbolem: **2U** ustala się zasady określone w niniejszym paragrafie.

2. W zakresie przeznaczenia terenu obowiązuje:

- 1) przeznaczenie podstawowe: zabudowa usługowa;
- 2) przeznaczenie uzupełniające: urządzenia towarzyszące.

3. W zakresie kształtowania zabudowy obowiązuje:

- 1) wysokość zabudowy nie większa niż 10 m;
- 2) dachy płaskie lub wielospadowe o kącie nachylenia głównych połaci od 30° do 45°, z zachowaniem symetrii i jednakowych spadków;
- 3) nakaz stosowania elewacji budynków z materiałów wykończeniowych: cegła, kamień, ceramika, drewno lub tynk, szkło lub beton.

4. W zakresie zagospodarowania terenu i kształtowania ładu przestrzennego obowiązuje:

- 1) intensywność zabudowy nie mniejsza niż 0,01 i nie większa niż 1,5;
- 2) powierzchnia zabudowy nie większa niż 50% powierzchni działki;
- 3) powierzchnia biologicznie czynna nie mniejsza niż 10% powierzchni działki budowlanej.

5. W zakresie obsługi komunikacyjnej obowiązuje obsługa komunikacyjna z drogi publicznej oznaczonej symbolem 1KD-G.

6. Na terenie, o którym mowa w ust. 1, dla nowo wydzielanych działek budowlanych obowiązuje powierzchnia działki nie mniejsza niż 1000 m².

§ 25. 1. Dla terenu oznaczonego na rysunku planu symbolem: **1KP** ustala się zasady określone w niniejszym paragrafie.

2. W zakresie przeznaczenia terenu obowiązuje:

- 1) przeznaczenie podstawowe: parking;
- 2) przeznaczenie uzupełniające: urządzenia towarzyszące z wyłączeniem wiat i zadaszeń.

3. W zakresie kształtowania zabudowy obowiązuje: zakaz lokalizacji budynków.

4. W zakresie zagospodarowania terenu i kształtowania ładu przestrzennego obowiązuje:

- 1) powierzchnia zabudowy nie większa niż 90% powierzchni działki;
- 2) powierzchnia biologicznie czynna nie mniejsza niż 10% powierzchni działki budowlanej.

5. W zakresie obsługi komunikacyjnej obowiązuje obsługa komunikacyjna z drogi publicznej oznaczonej symbolem 1KD-G.

6. Na terenie, o którym mowa w ust. 1, dla nowo wydzielanych działek budowlanych obowiązuje powierzchnia działki nie mniejsza niż 1000 m².

§ 26. 1. Dla terenów oznaczonych na rysunku planu symbolami: **1KD-G, 2KD-G** ustala się zasady określone w niniejszym paragrafie.

2. W zakresie przeznaczenia terenu obowiązuje przeznaczenie: droga publiczna klasy głównej.

3. W zakresie zagospodarowania terenu i kształtowania ładu przestrzennego obowiązuje szerokość w liniach rozgraniczających, jak na rysunku planu:

- 1) dla terenu 1KD-G szerokość istniejącego pasa drogowego od 14,6 m do 21,6 m z lokalnymi poszerzeniami;
- 2) dla terenu 2KD-G część istniejącego pasa drogowego od 0 m do 10,8 m.

4. W zakresie zagospodarowania terenu i kształtowania ładu przestrzennego dopuszcza się:

- 1) chodnik;
- 2) ścieżkę rowerową;
- 3) elementy technicznego wyposażenia drogi;
- 4) zieleń przydrożną.

5. Tereny, o których mowa w ust. 1, wyznacza się do realizacji inwestycji celu publicznego.

§ 27. 1. Dla terenu oznaczonego na rysunku planu symbolem: **1KD-D** ustala się zasady określone w niniejszym paragrafie.

2. W zakresie przeznaczenia terenu obowiązuje przeznaczenie: droga publiczna klasy dojazdowej.

3. W zakresie zagospodarowania terenu i kształtowania ładu przestrzennego obowiązuje szerokości w liniach rozgraniczających, jak na rysunku planu: szerokość istniejącego pasa drogowego od 9,7 m do 16,2 m z lokalnymi poszerzeniami.

4. W zakresie zagospodarowania terenu i kształtowania ładu przestrzennego dopuszcza się:

- 1) chodnik;
- 2) ścieżkę rowerową;
- 3) elementy technicznego wyposażenia drogi;
- 4) zielen przydrożną.

5. Teren, o którym mowa w ust. 1, wyznacza się do realizacji inwestycji celu publicznego.

§ 28. 1. Dla terenu oznaczonego na rysunku planu symbolem: **1KDW** ustala się zasady określone w niniejszym paragrafie.

2. W zakresie przeznaczenia terenu obowiązuje przeznaczenie: droga wewnętrzna.

3. W zakresie zagospodarowania terenu i kształtowania ładu przestrzennego obowiązuje szerokości w liniach rozgraniczających, jak na rysunku planu: od 6,0 m do 9,6 m z lokalnymi poszerzeniami.

4. W zakresie zagospodarowania terenu i kształtowania ładu przestrzennego dopuszcza się:

- 1) chodnik;
- 2) ścieżkę rowerową;
- 3) elementy technicznego wyposażenia drogi;
- 4) zielen przydrożną.

Rozdział 9. Przepisy końcowe

§ 29. Wykonanie uchwały powierza się Burmistrzowi Miasta Brzeziny.

§ 30. Uchwała wchodzi w życie po upływie 14 dni od dnia ogłoszenia w Dzienniku Urzędowym Województwa Łódzkiego.

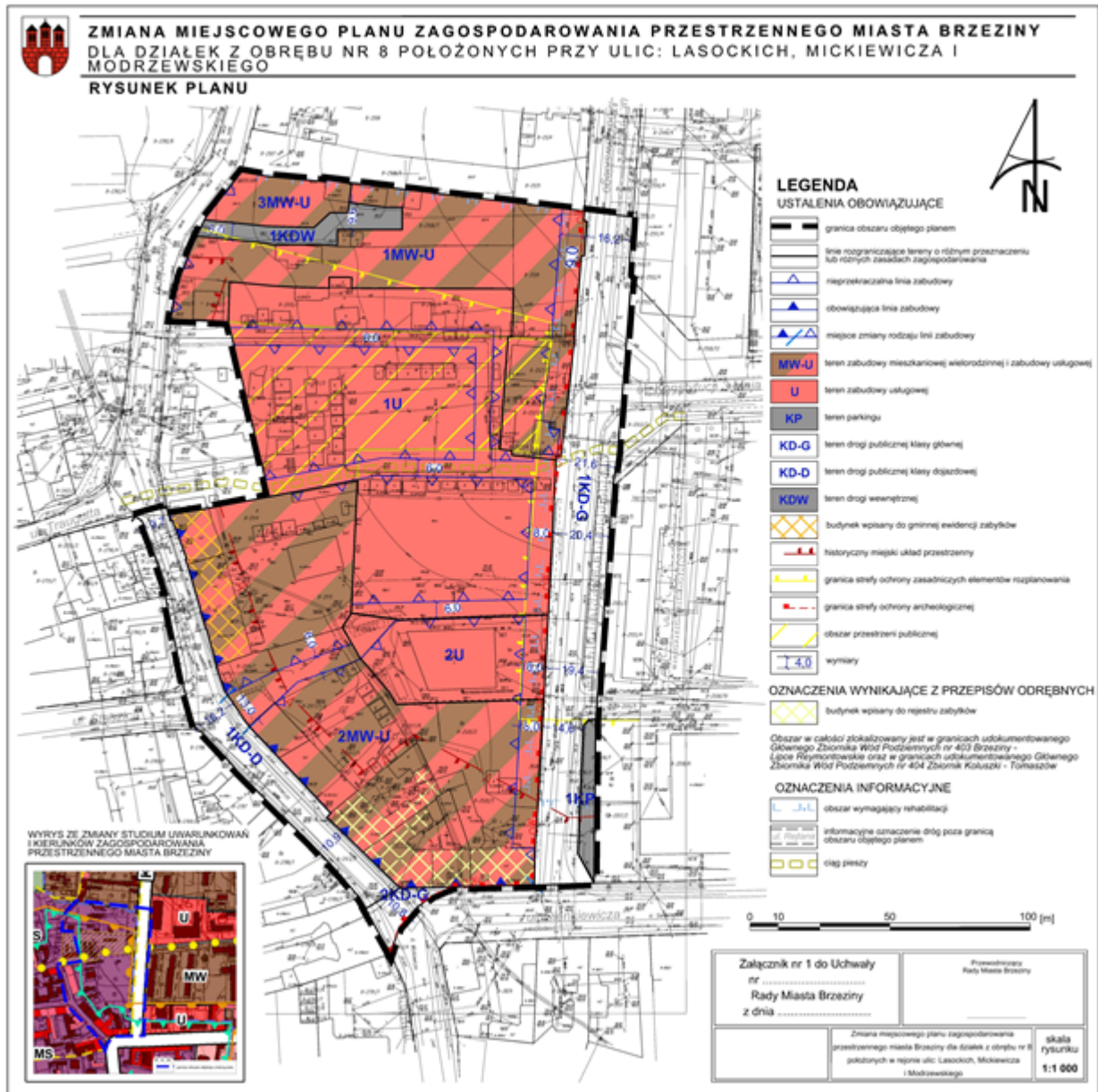
Przewodniczący Rady Miasta

Grzegorz Maślanko

Załącznik Nr 1 do uchwały Nr XLV/335/2021

Rady Miasta Brzeziny


z dnia 30 września 2021 r.



LEGENDA**USTALENIA OBOWIĄZUJĄCE**




	granica obszaru objętego planem
	linie rozgraniczające tereny o różnym przeznaczeniu lub różnych zasadach zagospodarowania
	nieprzekraczalna linia zabudowy
	obowiązująca linia zabudowy
	miejsce zmiany rodzaju linii zabudowy
	teren zabudowy mieszkaniowej wielorodzinnej i zabudowy usługowej
	teren zabudowy usługowej
	teren parkingu
	teren drogi publicznej klasy głównej
	teren drogi publicznej klasy dojazdowej
	teren drogi wewnętrznej
	budynek wpisany do gminnej ewidencji zabytków
	historyczny miejski układ przestrzenny
	granica strefy ochrony zasadniczych elementów rozplanowania
	granica strefy ochrony archeologicznej
	obszar przestrzeni publicznej
	wymiary


OZNACZENIA WYNIKAJĄCE Z PRZEPISÓW ODREBNYCH

	budynek wpisany do rejestru zabytków
---	--------------------------------------

Obszar w całości zlokalizowany jest w granicach udokumentowanego Głównego Zbiornika Wód Podziemnych nr 403 Brzeziny - Lipce Reymontowskie oraz w granicach udokumentowanego Głównego Zbiornika Wód Podziemnych nr 404 Zbiornik Koruszki - Tomaszów

OZNACZENIA INFORMACYJNE

	obszar wymagający rehabilitacji
	informacyjne oznaczenie dróg poza granicą obszaru objętego planem
	ciąg pieszcy



Załącznik Nr 2 do uchwały Nr XLV/335/2021

Rady Miasta Brzeziny

z dnia 30 września 2021 r.

Rozstrzygnięcie o sposobie rozpatrzenia uwag wniesionych do projektu planu

Zgodnie z art. 20 ust. 1 ustawy z dnia 27 marca 2003 r. o planowaniu i zagospodarowaniu przestrzennym (j.t. Dz. U. z 2021 r. poz. 741 ze zm.) Rada Miasta Brzeziny postanawia co następuje:

L.P.	Data wpływu uwagi	Nazwisko imię, nazwa jednostki organizacyjnej i adres zgłaszającego uwagi	Treść uwagi	Oznaczenie nieruchomości, której dotyczy uwaga	Ustalenia projektu planu dla nieruchomości, której dotyczy uwaga	Rozstrzygnięcie Burmistrza w sprawie rozpatrzenia uwagi		Rozstrzygnięcie Rady Gminy załącznik do uchwały nr z dnia r.		Uwagi
						uwaga uwzględniona	uwaga nie uwzględniona	uwaga uwzględniona	uwaga nie uwzględniona	
1	2	3	4	5	6	7	8	9	10	11
1.	17.08.2020	[...]#	<u>Przedmiot uwagi</u>	Dz. ew. nr 2508/3, 2508/4, obręb 8	1U, 1KDW					
			3. Wnioskuje się o prerעדagowanie §20 tekstu planu poprzez: a. zmianę treści ust. 1 pkt. 6: „dla obiektów handlowych o powierzchni sprzedaży poniżej 2000 m ² nie mniej niż 1,5 miejsca do parkowania na 100 m ² powierzchni sprzedaży, jednak nie mniej niż 1 stanowisko na lokal usługowy o powierzchni użytkowej mniejszej niż 50 m ² ”;				X		X	Wnioskowana zmiana jest niezgodna z ustaleniami SUiKZP zawartymi w tabeli nr 9 na stronie 103-104
			b. zmianę treści ust. 1 pkt. 9: „dla instytucji finansowych, biur, urzędów nie mniej niż 1,5 miejsca do parkowania na				X		X	Wnioskowana zmiana jest niezgodna z ustaleniami

			100 m ² powierzchni użytkowej i nie mniej niż 2 miejsca do parkowania”;						SUiKZP zawartymi w tabeli nr 9 na stronie 103-104
			c. zmianę treści ust. 1 pkt. 15: „dla przychodni lekarskich nie mniej niż 1 miejsce do parkowania na 100 m ² powierzchni użytkowej”.				X	X	Wnioskowana zmiana jest niezgodna z ustaleniami SUiKZP zawartymi w tabeli nr 9 na stronie 103-104
			6. Wnioskuje się o zmianę §19 ust. 1 tekstu planu poprzez ustalenie limitu mocy elektrycznej do 100kW.				X	X	Dopuszczenie instalacji odnawialnych źródeł energii o mocy elektrycznej do 100 kW, tym samym przekraczającej moc mikroinstalacji wymaga aby w SUiKZP zostały wyznaczone takie obszary wraz z ich strefami ochronnymi. W obecnie obowiązującym SUiKZP na tym obszarze nie przewidziano dopuszczenia takich instalacji

			<p>Ad 3 W tekście planu wyznaczono bardzo wysokie wskaźniki miejsc parkingowych - treść uwagi dąży do ich urealnienia oraz zachowania spójności z innymi ustaleniami planu. Przykładowo wskaźniki parkingowe winny być poprawnie skorelowane z ustalonymi wskaźnikami intensywności zabudowy, tak aby istniała realna możliwość wykorzystania tych ostatnich - zgodnie z orzecznictwem: „Postanowienia planów miejscowych powinny być realistyczne, możliwe do zrealizowania, a nie ograniczające nadmiernie prawa obywateli chronione konstytucyjnie.”- wyrok Naczelnego Sądu Administracyjnego w Warszawie z dnia 27 stycznia 2011 r. sygn. akt II OSK 83/10. Ponieważ, wskaźniki wyznaczone w projekcie planu tego warunku nie spełniają wnosi się jak w petitum.</p> <p>Ad 6 Uwaga zgodna zarówno z prawodawstwem Unii Europejskiej jak i obecnymi trendami dążącymi do zwiększenia udziału energii pochodzącej z odnawialnych źródeł.</p>							
--	--	--	--	--	--	--	--	--	--	--

Załącznik Nr 3 do uchwały Nr XLV/335/2021

Rady Miasta Brzeziny

z dnia 30 września 2021 r.

Rozstrzygnięcie

o sposobie realizacji zapisanych w planie inwestycji z zakresu infrastruktury technicznej, które należą do zadań własnych gminy, oraz zasadach ich finansowania, zgodnie z przepisami o finansach publicznych.

Zgodnie z art. 20 ust 1 ustawy z dnia 27 marca 2003 r. o planowaniu i zagospodarowaniu przestrzennym (Dz. U. z 2021 r., poz. 741 ze zm.) Rada Miasta Brzeziny stwierdza, że:

§ 1. Zgodnie z ustaleniami planu zawartymi w treści uchwały ustala się realizację inwestycji z zakresu infrastruktury technicznej należących do zadań własnych gminy.

§ 2. 1. Ustala się, że źródłem finansowania inwestycji i zadań, o których mowa w §1 będą:

- a) środki własne gminy,
- b) środki pozyskane z funduszy Unii Europejskiej,
- c) środki pozyskane z Wojewódzkiego Funduszu Ochrony Środowiska i Gospodarki Wodnej,
- d) kredyt bankowy.

2. Ustala się możliwość wykorzystania innych źródeł finansowania nie wymienionych w pkt. 1, w tym również finansowania inwestycji ze środków prywatnych.

§ 3. Wykonanie finansowania inwestycji powierza się Burmistrzowi Miasta Brzeziny.

Załącznik Nr 4 do uchwały Nr XLV/335/2021

Rady Miasta Brzeziny

z dnia 30 września 2021 r.

Zalacznik4.gml

Dane przestrzenne, o których mowa w art. 67a ust. 3 i 5 ustawy z dnia 27 marca 2003r. o planowaniu i zagospodarowaniu przestrzennym (j.t. Dz.U. z 2021 r. poz. 741 ze zm.) ujawnione zostaną po kliknięciu w ikonę.