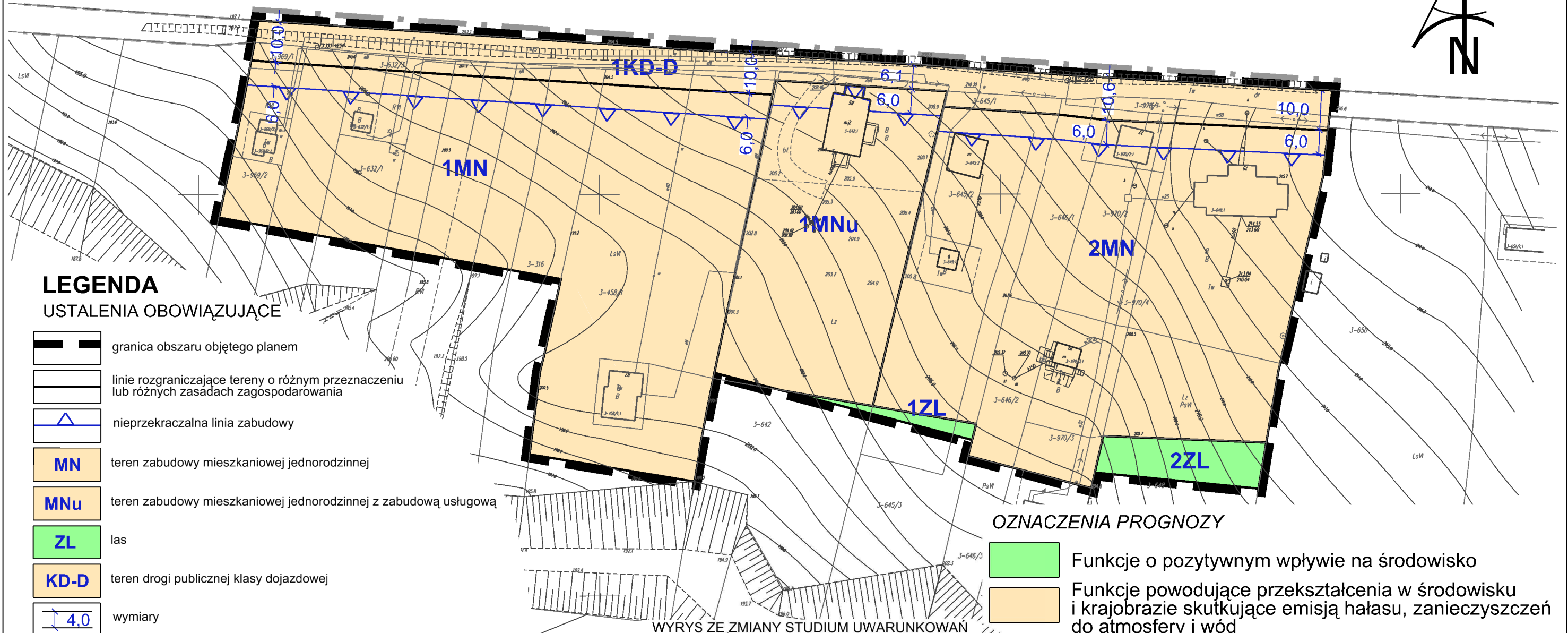




ZMIANA MIEJSCOWEGO PLANU ZAGOSPODAROWANIA PRZESTRZENNEGO MIASTA BRZEZINY DLA DZIAŁEK Z OBRĘBU NR 3 POŁOŻONYCH PRZY ULICY WOJSKA POLSKIEGO RYSUNEK PROGNOZY



LEGENDA

USTALENIA OBOWIĄZUJĄCE

- granica obszaru objętego planem
- linie rozgraniczające tereny o różnym przeznaczeniu lub różnych zasadach zagospodarowania
- nieprzekraczalna linia zabudowy
- MN teren zabudowy mieszkaniowej jednorodzinnej
- MNU teren zabudowy mieszkaniowej jednorodzinnej z zabudową usługową
- ZL las
- KD-D teren drogi publicznej klasy dojazdowej
- wymiary

OZNACZENIA PROGNOZY

- Funkcje o pozytywnym wpływie na środowisko
- Funkcje powodujące przekształcenia w środowisku i krajobrazie skutkujące emisją hałasu, zanieczyszczeń do atmosfery i wód

OZNACZENIA WYNIKAJĄCE Z PRZEPISÓW ODRĘBNYCH

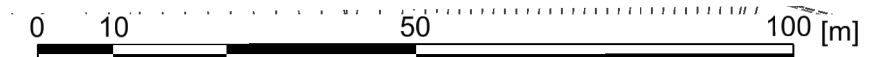
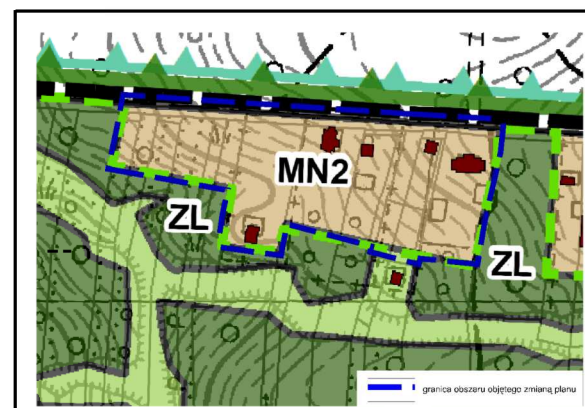
Obszar w całości zlokalizowany jest w granicach otuliny Parku Krajobrazowego Wzniesień Łódzkich

Obszar w całości zlokalizowany jest w granicach udokumentowanego Głównego Zbiornika Wód Podziemnych nr 403 Brzeziny - Lipce Reymontowskie oraz w granicach udokumentowanego Głównego Zbiornika Wód Podziemnych nr 404 Zbiornik Koluszki - Tomaszów

USTALENIA INFORMACYJNE

- granica miasta Brzeziny
- informacyjne oznaczenie dróg poza granicą obszaru objętego planem

WYRYS ZE ZMIANY STUDIUM UWARUNKOWAŃ I KIERUNKÓW ZAGOSPODAROWANIA PRZESTRZENNEGO MIASTA BRZEZINY



Załącznik nr 1 do Uchwały
nr
Rady Miasta Brzeziny
z dnia

Przewodniczący
Rady Miasta Brzeziny

Dolnośląskie
Biurowo
Projektowania
Urbanistycznego

Zmiana miejscowego planu zagospodarowania
przestrzennego miasta Brzeziny dla działek z obrębu nr 3
położonych przy ulicy Wojska Polskiego

skala
rysunku
1:1 000