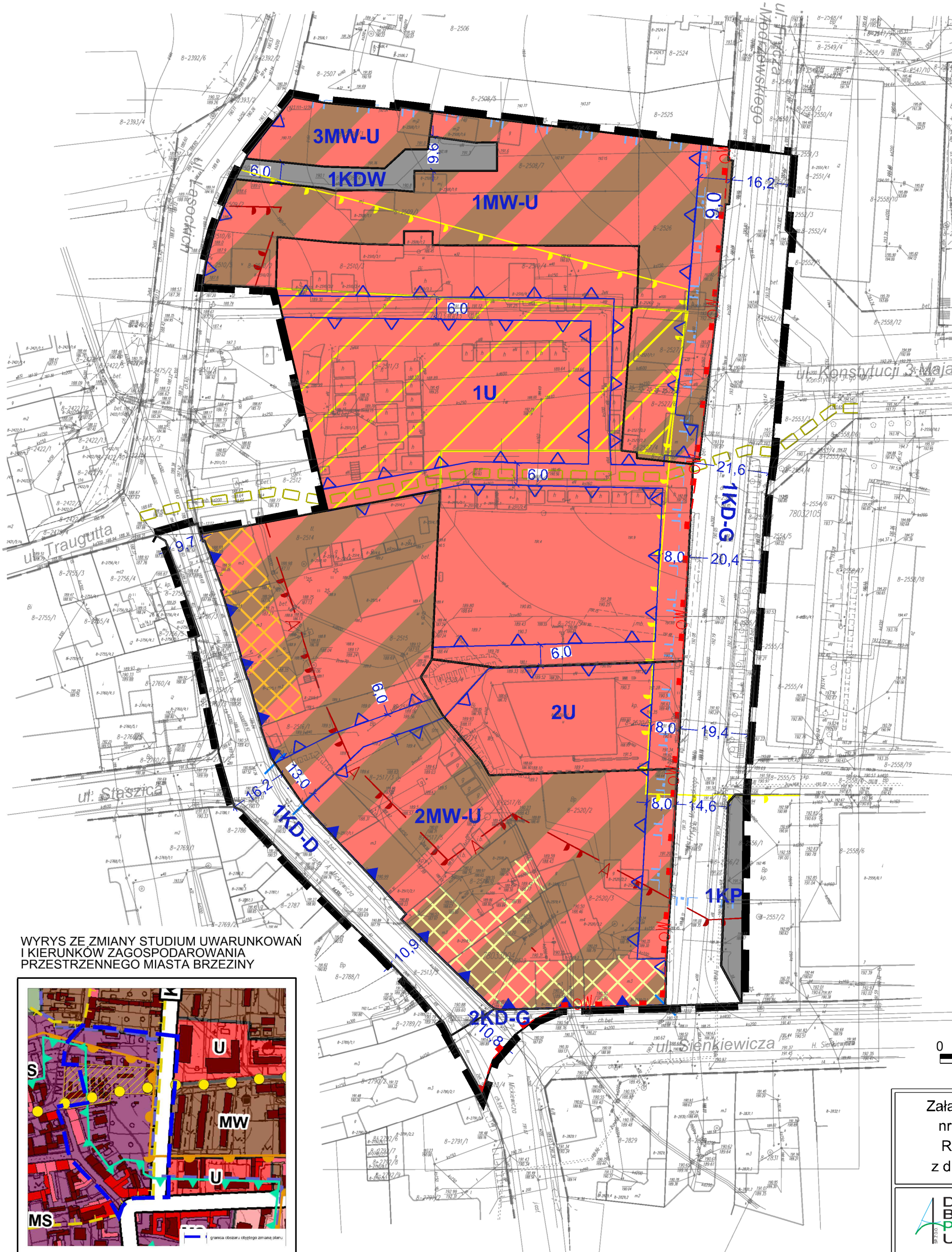
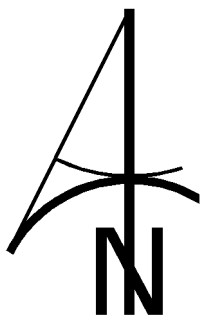


ZMIANA MIEJSCOWEGO PLANU ZAGOSPODAROWANIA PRZESTRZENNEGO MIASTA BRZEZINY DLA DZIAŁEK Z OBRĘBU NR 8 POŁOŻONYCH PRZY ULIC: LASOCKICH, MICKIEWICZA I MODRZEWSKIEGO

RYSUNEK PLANU



LEGENDA

USTALENIA OBOWIĄZUJĄCE

- granica obszaru objętego planem
- linie rozgraniczające tereny o różnym przeznaczeniu lub różnych zasadach zagospodarowania
- nieprzekraczalna linia zabudowy
- obowiązująca linia zabudowy
- miejsce zmiany rodzaju linii zabudowy
- teren zabudowy mieszkaniowej wielorodzinnej i zabudowy usługowej
- teren zabudowy usługowej
- teren parkingu
- teren drogi publicznej klasy głównej
- teren drogi publicznej klasy dojazdowej
- teren drogi wewnętrznej
- budynek wpisany do gminnej ewidencji zabytków
- historyczny miejski układ przestrzenny
- granica strefy ochrony zasadniczych elementów rozplanowania
- granica strefy ochrony archeologicznej
- obszar przestrzeni publicznej
- wymiary

OZNACZENIA WYNIKAJĄCE Z PRZEPISÓW ODREBNYCH


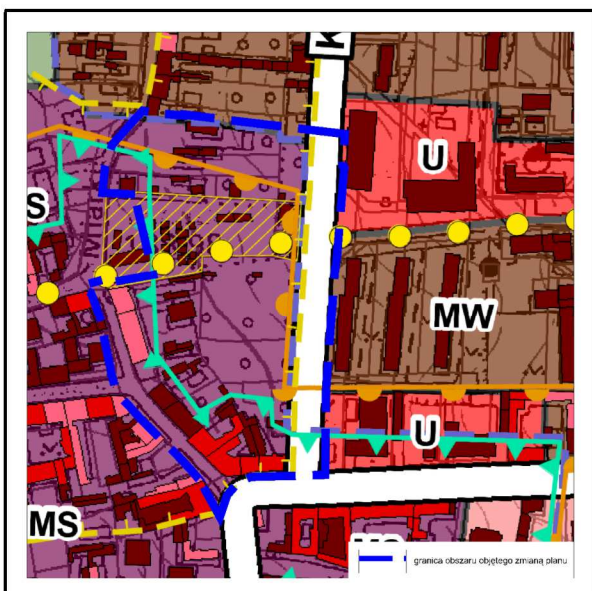
- budynek wpisany do rejestru zabytków

Obszar w całości zlokalizowany jest w granicach udokumentowanego Głównego Zbiornika Wód Podziemnych nr 403 Brzeziny - Lipce Reymontowskie oraz w granicach udokumentowanego Głównego Zbiornika Wód Podziemnych nr 404 Zbiornik Kuluszki - Tomaszów

OZNACZENIA INFORMACYJNE

- obszar wymagający rehabilitacji
- ul. Rejtana
- ciąg pieszy

WYRYS ZE ZMIANY STUDIUM UWARUNKWAŃ I KIERUNKÓW ZAGOSPODAROWANIA PRZESTRZENNEGO MIASTA BRZEZINY



Załącznik nr 1 do Uchwały
nr
Rady Miasta Brzeziny
z dnia

Przewodniczący
Rady Miasta Brzeziny



Zmiana miejscowego planu zagospodarowania
przestrzennego miasta Brzeziny dla działek z obrębem nr 8
położonych w rejonie ulic: Lasockich, Mickiewicza
i Modrzewskiego

skala
rysunku
1:1 000