



DZIENNIK URZĘDOWY

WOJEWÓDZTWA ŁÓDZKIEGO

Łódź, dnia 28 października 2020 r.

Poz. 5702

UCHWAŁA NR XXXI/229/2020 RADY MIASTA BRZEZINY

z dnia 24 września 2020 r.

w sprawie uchwalenia zmiany miejscowego planu zagospodarowania przestrzennego miasta Brzeziny dla działek z obrębu nr 8 położonych przy ulicy Lasockich

Na podstawie art. 18 ust. 2 pkt. 5 ustawy z dnia 8 marca 1990 roku o samorządzie gminnym (j.t. Dz. U. z 2020 poz. 713) oraz art. 20 ust. 1 ustawy z dnia 27 marca 2003 r. o planowaniu i zagospodarowaniu przestrzennym (j.t. Dz. U. z 2020 r. poz. 293 i poz. 1086) oraz w związku z uchwałą nr XLIV/310/2017 Rady Miasta Brzeziny z dnia 28 września 2017 r. w sprawie przystąpienia do sporządzenia zmiany Miejscowego planu zagospodarowania przestrzennego miasta Brzeziny dla działek z obrębu nr 8 położonych przy ulicy Lasockich oraz uchwały nr L/367/2018 Rady Miasta Brzeziny z dnia 28 marca 2018 r. w sprawie zmiany uchwały nr XLIV/310/2017 Rady Miasta Brzeziny z dnia 28 września 2017 r. w sprawie przystąpienia do sporządzenia zmiany Miejscowego planu zagospodarowania przestrzennego miasta Brzeziny dla działek z obrębu nr 8 położonych przy ulicy Lasockich, Rada Miasta Brzeziny uchwała, co następuje:

Rozdział 1 Ustalenia wstępne

§ 1. Stwierdza się nienaruszanie ustaleń zmiany Studium uwarunkowań i kierunków zagospodarowania przestrzennego Miasta Brzeziny przyjętego Uchwałą nr XLII/190/2013 Rady Miasta Brzeziny z dnia 26 września 2013 r.

§ 2. 1. Uchwała się zmianę miejscowego planu zagospodarowania przestrzennego miasta Brzeziny dla działek z obrębu nr 8 położonych przy ulicy Lasockich zwaną dalej planem, obejmujący obszar w granicach przedstawionych na rysunku planu stanowiącym załącznik nr 1 do uchwały.

2. Załącznikami do planu są:

- 1) rysunek planu w skali 1:1000 stanowiący załącznik nr 1 będący integralną częścią uchwały;
- 2) rozstrzygnięcie o sposobie rozpatrzenia uwag wniesionych do projektu planu, stanowiące załącznik nr 2 do uchwały;
- 3) rozstrzygnięcie o sposobie realizacji, zapisanych w planie, inwestycji z zakresu infrastruktury technicznej, które należą do zadań własnych gminy, oraz zasadach ich finansowania, zgodnie z przepisami o finansach publicznych, stanowiące załącznik nr 3 do uchwały.

3. Ze względu na brak przedmiotu regulacji na obszarze planu nie określa się:

- 1) zasady ochrony dziedzictwa kulturowego i zabytków, w tym krajobrazów kulturowych, oraz dóbr kultury współczesnej;
- 2) wymagań wynikających z potrzeb kształtowania przestrzeni publicznych;
- 3) granic i sposobów zagospodarowania terenów lub obiektów podlegających ochronie, ustalonych na podstawie odrębnych przepisów, w tym terenów górniczych a także obszarów szczególnego zagrożenia powo-

dział oraz obszarów osuwaniem się mas ziemnych, krajobrazów priorytetowych określonych w audycie krajobrazowym oraz w planach zagospodarowania przestrzennego województwa;

4) sposobu i terminu tymczasowego zagospodarowania, urządzania i użytkowania terenów.

§ 3. Określenia stosowane w uchwale oznaczają:

- 1) dach płaski – należy przez to rozumieć dach o kącie nachylenia połaci dachowych nie większym niż 12°;
- 2) dach symetryczny – należy przez to rozumieć dach o jednakowym kącie nachylenia połaci dachowych, z wyłączeniem lukarn;
- 3) dojazd niewskazany - należy przez to rozumieć nie wydzielone liniami rozgraniczającymi na rysunku planu projektowane dojazdy zapewniające dojazd do działek budowlanych w ramach terenów inwestycji przez dostęp do dróg publicznych;
- 4) elementy technicznego wyposażenia drogi - należy przez to rozumieć urządzenia odwadniające oraz odprowadzające wodę, urządzenia oświetleniowe, obiekty i urządzenia obsługi uczestników ruchu, urządzenia techniczne drogi, kanały technologiczne w pasie drogowym;
- 5) intensywność zabudowy - należy przez to rozumieć wskaźnik powierzchni całkowitej zabudowy w odniesieniu do powierzchni działki budowlanej;
- 6) nieprzekraczalna linia zabudowy – należy przez to rozumieć linię, która nie zostanie przekroczona przez elewacje projektowanych budynków od strony określonej w planie miejscowym po zewnętrznym obrysie ściany projektowanego budynku, przy czym powyższa zasada nie dotyczy:
 - a) urządzeń infrastruktury technicznej,
 - b) ocieplenia,
 - c) części budynku, które w całości znajdują się pod ziemią,
 - d) takich części budynku wystających przed elewację jak: balkony, wykusze, zadaszenia, elementy dachu, schodów do budynku, pochylni dla niepełnosprawnych, pod warunkiem, że nie przekroczą określonej w planie linii zabudowy o więcej niż 1,5 m,
 - e) zewnętrznych elementów komunikacji pionowej takich jak: klatki schodowe i szyby windowe;
- 7) obowiązująca linia zabudowy – należy przez to rozumieć linię wyznaczoną na rysunku planu, wzdłuż której wymaga się usytuowania ścian zewnętrznych budynków na wszystkich kondygnacjach oraz określonych w ustaleniach planu rodzajów budowli naziemnych niebędących liniami przesyłowymi, sieciami uzbrojenia terenu lub urządzeniami terenowymi komunikacji; o ile ustalenia dla szczegółowe nie stanowią inaczej, dopuszcza się:
 - a) przekroczenie linii przez elementy budynków takie jak: gzymsy, okapy, elementy wystroju elewacji, oraz zadaszenia nad wejściami do budynków na odległość nie większą niż 0,8 m,
 - b) przekroczenie linii przez elementy budynków takie jak: balkony, wykusze loggie, galerie, tarasy schody zewnętrzne rampy i pochylnie na odległość nie większą niż 1,5 m,
 - c) cofnięcie ściany frontowej do 30% jej powierzchni – na głębokość nie większą niż 1,5 m;
- 8) plan – należy przez to rozumieć miejscowy plan zagospodarowania przestrzennego, o którym mowa w § 2 niniejszej uchwały;
- 9) przeznaczenie terenu – należy przez to rozumieć jedyne możliwe przeznaczenie będące formą zagospodarowania terenu oraz obiektów z nim związanych:
 - a) podstawowe – przeznaczenie będące dominującą funkcją zagospodarowania terenu oraz obiektów z nim związanych,
 - b) uzupełniające – przeznaczenie inne niż podstawowe, które uzupełnia lub wzbogaca przeznaczenie podstawowe i może z nim współistnieć na warunkach określonych w uchwale;
- 10) teren – należy przez to rozumieć obszar o określonym przeznaczeniu i zasadach zagospodarowania, wydzielony na rysunku planu liniami rozgraniczającymi i oznaczony symbolem;

- 11) usługi – należy przez to rozumieć działalność nie wytwarzającą bezpośrednio metodami przemysłowymi dóbr materialnych, mającą na celu zaspokajanie podstawowych potrzeb ludności;
- 12) urządzenia towarzyszące - należy przez to rozumieć urządzenia infrastruktury technicznej, dojazdy niewskazane i dojścia, parkingi, wiaty i zadaszenia;
- 13) uchwała – należy przez to rozumieć niniejszą uchwałę;
- 14) wysokość zabudowy – należy przez to rozumieć:
 - a) wysokość budynków w rozumieniu przepisów odrębnych,
 - b) wysokość obiektów budowlanych, które nie są budynkami – mierzoną od średniego poziomu gruntu na obrysie obiektu do najwyższej położonej części tego obiektu.

§ 4. 1. Następujące oznaczenia graficzne na rysunku planu są obowiązującymi ustaleniami planu:

- 1) granica obszaru objętego planem;
- 2) linie rozgraniczające tereny o różnym przeznaczeniu lub różnych zasadach zagospodarowania;
- 3) nieprzekraczalna linia zabudowy;
- 4) obowiązująca linia zabudowy;
- 5) miejsce zmiany rodzaju linii zabudowy;
- 6) przeznaczenia terenów wraz z ich symbolami;
- 7) granica strefy ochronnej linii elektroenergetycznej średniego napięcia;
- 8) wymiary.

2. Oznaczenia wynikające z przepisów odrębnych: zasięg obszaru Głównego Zbiornika Wód Podziemnych nr 403 Brzeziny - Lipce Reymontowskie oraz zbiornika nr 404 Zbiornik Koluszki-Tomaszów.

3. Następujące oznaczenia graficzne na rysunku planu mają charakter informacyjny:

- 1) istniejące linie elektroenergetyczne średniego napięcia;
- 2) informacyjne oznaczenie dróg poza granicą obszaru objętego planem.

§ 5. Ustala się przeznaczenia terenów:

- 1) zabudowa mieszkaniowa wielorodzinna z zabudową usługową, oznaczona na rysunku planu symbolem MWu;
- 2) zabudowa mieszkaniowa jednorodzinna z zabudową usługową, oznaczona na rysunku planu symbolem MNu;
- 3) droga publiczna klasy dojazdowej, oznaczona na rysunku planu symbolem KD-D.

§ 6. Na obszarze objętym planem obowiązuje wartość stawki procentowej, powstałej na skutek uchwalenia niniejszego planu służącej naliczaniu opłaty związanej ze wzrostem wartości nieruchomości w wysokości 30%.

Rozdział 2

Zasady ochrony i kształtowania ładu przestrzennego

§ 7. Na obszarze objętym planem:

- 1) obowiązuje nieprzekraczalna i obowiązująca linia zabudowy określona jak na rysunku planu;
- 2) wysokości ustalonych w rozdziale 6 nie stosuje się do inwestycji z zakresu inwestycji łączności publicznej.

§ 8. 1. Na obszarze objętym planem, dopuszcza się dla istniejących obiektów i budynków oraz ich części, które przekraczają ustalone w planie linie zabudowy, wskaźniki zabudowy, wysokość, geometrię dachu:

- 1) zachowanie istniejących parametrów;
- 2) remont, przebudowę;
- 3) rozbudowę o nie więcej niż 10% aktualnie istniejącej powierzchni zabudowy z zachowaniem linii zabudowy.

2. W zakresie kolorystyki elewacji i pokrycia dachowego, ustala się nakaz stosowania:

- 1) na elewacji budynków mieszkaniowych kolorów: ceglasty, ecru, piaskowy, żółty pastelowy, biały, beżowy, brzoskwiniowy, szary lub róż wenecki;
- 2) na elewacji budynków usługowych kolorów: ceglasty, ecru, piaskowy, grafitowy, antracyt, biały, szary oraz dopuszcza się stosowanie kolorów firmowych na powierzchni nie przekraczającej 20% powierzchni elewacji;
- 3) dla dachów innych niż dachy płaskie, pokrycie dachów w stonowanej kolorystyce: odcienie brązu, czerwieni, grafitu, szarości, czerni oraz w kolorze ceglastym.

3. Teren oznaczony symbolem 1MWu zalicza się do obszarów zabudowy śródmiejskiej w rozumieniu przepisów odrębnych w zakresie prawa budowlanego.

4. Na obszarze objętym planem dopuszcza się lokalizowanie budynków bezpośrednio przy granicy z sąsiednią działką budowlaną.

§ 9. Na obszarze objętym planem wyznacza się granicę terenu rozmieszczenia inwestycji celu publicznego o znaczeniu lokalnym tożsamą z granicą obszaru objętego planem.

Rozdział 3

Zasady ochrony środowiska, przyrody i krajobrazu oraz kształtowania krajobrazu

§ 10. W zakresie zasad ochrony środowiska, przyrody i krajobrazu obowiązują następujące ustalenia:

- 1) zachowanie warunków wynikających z położenia terenów w granicach udokumentowanego Głównego Zbiornika Wód Podziemnych nr 403 Brzeziny - Lipce Reymontowskie oraz w granicach udokumentowanego Głównego Zbiornika Wód Podziemnych nr 404 Zbiornik Koluszki – Tomaszów i zastosowanie rozwiązań technicznych i technologicznych nie powodujących zagrożeń dla środowiska wodnego i mogących doprowadzić do skażenia wód podziemnych;
- 2) na powierzchniach niezabudowanych i nieutwardzonych - zieleń jako teren biologicznie czynny;
- 3) pod względem akustycznym kwalifikuje się tereny: MNu, MWu jako tereny zabudowy mieszkaniowo-usługowej;
- 4) obowiązuje zachowanie odpowiedniego poziomu hałasu określonego w przepisach odrębnych dla terenów zgodnie z kwalifikacją z pkt 3;
- 5) zakaz lokalizacji przedsięwzięć mogących zawsze znacząco i potencjalnie znacząco oddziaływać na środowisko, za wyjątkiem:
 - a) zespołów zabudowy mieszkaniowej, usługowej, garaży i parkingów oraz zespołów parkingów,
 - b) inwestycji celu publicznego w tym łączności publicznej i infrastruktury technicznej oraz dróg publicznych;
- 6) uwzględnienie wymogów obrony cywilnej zgodnie z przepisami odrębnymi;
- 7) nakaz prowadzenia gospodarki odpadami w sposób zgodny z przepisami o odpadach, o ochronie środowiska oraz o utrzymaniu czystości i porządku obowiązującymi w gminie;
- 8) zakaz magazynowania odpadów oraz złomu, z wyjątkiem wstępnego magazynowania odpadów wytworzonych w wyniku własnej działalności prowadzonej na terenie, do którego wytwórca posiada tytuł prawny;
- 9) zakaz inwestycji z zakresu gospodarowania odpadami.

Rozdział 4

Szczegółowe zasady i warunki scalania i podziału nieruchomości

§ 11. Na obszarze objętym planem nie określa się granic obszarów wymagających scaleń i podziału nieruchomości.

§ 12. Obowiązują następujące ustalenia dotyczące szczegółowych zasad i warunków scalania i podziału nieruchomości:

- 1) minimalna powierzchnia działek uzyskiwanych w wyniku scalania i podziału nieruchomości:

- a) 1000 m² dla terenu MWu,
 - b) 800 m² dla terenu MNu;
- 2) minimalna szerokość frontu działek uzyskiwanych w wyniku scalenia i podziału nieruchomości:
- a) 20,0 m dla terenów MWu,
 - b) 16,0 m dla terenu MNu;
- 3) kąt położenia granic bocznych działki w stosunku do pasa drogowego nie mniejszy niż 60° i nie większy niż 120°;
- 4) ustalenia, o których mowa w pkt 1 i 2 nie obowiązują przy wydzielaniu działek pod urządzenia infrastruktury technicznej o powierzchni działki nie większej niż 50 m² oraz pod dojazdy niewskazane.

Rozdział 5

Zasady modernizacji, rozbudowy i budowy systemów komunikacji i infrastruktury technicznej

§ 13. 1. W zakresie zasad modernizacji, rozbudowy i budowy systemów infrastruktury technicznej obowiązują:

- 1) dostawa wody z sieci wodociągowej z zastrzeżeniem ust. 2 pkt 3;
- 2) odprowadzenie ścieków do sieci kanalizacyjnej z zastrzeżeniem ust. 2 pkt 4;
- 3) odprowadzanie wód opadowych i roztopowych, powierzchniowo lub retencjonowanie z zastrzeżeniem ust. 2 pkt 2;
- 4) zaopatrzenie w energię elektryczną z sieci elektroenergetycznych niskiego i średniego napięcia, z możliwością korzystania ze źródeł energii odnawialnej zgodnych z § 14;
- 5) zaopatrzenie w ciepło z sieci ciepłowniczej lub z indywidualnych źródeł ciepła, odpowiadających przepisom odrębnym dotyczącym gospodarki energetycznej i ochrony środowiska, z możliwością korzystania ze źródeł energii odnawialnej zgodnych z § 14;
- 6) zaopatrzenia w gaz ustala się zaopatrzenie z sieci gazowej lub z indywidualnych zbiorników na gaz;
- 7) gospodarka odpadami na zasadach określonych w przepisach odrębnych i gminnych przepisach porządkowych.

2. W zakresie zasad modernizacji, rozbudowy i budowy systemów infrastruktury technicznej dopuszcza się:

- 1) sieci dystrybucyjne;
- 2) odprowadzanie wód opadowych i roztopowych do sieci kanalizacyjnej zgodnie z przepisami odrębnymi;
- 3) indywidualne ujęcia wody, zgodnie z przepisami odrębnymi;
- 4) w zakresie odprowadzania ścieków rozwiązania indywidualne, zgodnie z przepisami odrębnymi;
- 5) przebudowę i rozbudowę istniejących sieci i urządzeń infrastruktury technicznej oraz budowę nowych sieci i urządzeń niezbędnych do obsługi terenów objętych planem pod warunkiem, że nie wykluczy to możliwości zagospodarowania terenów zgodnie z ich przeznaczeniem.

§ 14. 1. Dopuszcza się instalacje odnawialnych źródeł energii o mocy elektrycznej nie większej niż 50 kW lub o mocy cieplnej nie większej niż 100 kW.

2. Nie dopuszcza się instalacji odnawialnych źródeł energii wytwarzających energię ze źródeł wykorzystujących energię wiatru oraz wytwarzania biogazu rolniczego.

§ 15. 1. Ustala się strefy ochronne o szerokości 15 m tj. po 7,5 m w każdą stronę od osi istniejącej linii elektroenergetycznej średniego napięcia, oznaczonej na rysunku planu.

2. W strefie, o której mowa w ust. 1, obowiązuje zakaz lokalizowania pomieszczeń przeznaczonych na pobyt ludzi oraz składowisk wyrobów i materiałów, maszyn i urządzeń budowlanych.

3. Pod linią elektroenergetyczną i w odległości 6 m od rzutu poziomego skrajnego przewodu fazowego, obowiązuje zakaz tworzenia hałd i nasypów oraz nasadzeń zieleni wysokiej.

§ 16. 1. Na obszarze objętym planem w zakresie rozbudowy i budowy systemu komunikacji obowiązuje dostępność komunikacyjna działek budowlanych z dróg publicznych lub wewnętrznych, zgodnie z rysunkiem planu i ustaleniami szczegółowymi zawartymi w rozdziale 6 uchwały.

2. Na obszarze objętym planem w zakresie miejsc do parkowania obowiązuje:

- 1) dla budynków mieszkalnych wielorodzinnych urządzenie nie mniej niż 1,5 miejsca do parkowania na jedno mieszkanie z czego nie mniej niż 10 miejsc ogólnodostępnych;
- 2) dla budynków mieszkalnych jednorodzinnych urządzenie nie mniej niż 1 miejsca do parkowania na jedno mieszkanie i nie mniej niż 1 miejsca do parkowania na jeden lokal użytkowy;
- 3) dla obiektów handlowych o powierzchni sprzedaży poniżej 2000 m² nie mniej niż 2 miejsca do parkowania na 100 m² powierzchni sprzedaży;
- 4) dla instytucji finansowych, biur, urzędów nie mniej niż 4 miejsca do parkowania na 100 m² powierzchni użytkowej i nie mniej niż 2 miejsca do parkowania;
- 5) dla banków i poczt nie mniej niż 3 miejsca do parkowania na 100 m² powierzchni użytkowej i nie mniej niż 2 miejsca do parkowania;
- 6) dla usług drobnych o powierzchni użytkowej do 30 m² nie mniej niż 1 miejsce do parkowania;
- 7) dla warsztatów samochodowych nie mniej niż 1 miejsce do parkowania na 1 stanowisko obsługi;
- 8) dla obiektów oświatowych nie mniej niż 20 miejsc do parkowania na 100 zatrudnionych;
- 9) dla gastronomii nie mniej niż 1,5 miejsca do parkowania o na 8 miejsc konsumpcyjnych;
- 10) przy czym liczba miejsc przeznaczonych do parkowania pojazdów zaopatrzonych w kartę parkingową nie może być mniejsza niż wynikająca z przepisów odrębnych.

3. Na obszarze objętym planem w zakresie miejsc przeznaczonych do parkowania pojazdów zaopatrzonych w kartę parkingową:

- 1) na terenach dróg publicznych, w strefach zamieszkania i w strefach ruchu obowiązują w ilości zgodnej z przepisami odrębnymi;
- 2) na terenach innych niż wymienione w pkt. 1 w liczbie nie mniejszej niż:
 - a) 1 miejsce – jeżeli liczba miejsc parkingowych wynosi od 6 do 15,
 - b) 2 miejsca - jeżeli liczba miejsc parkingowych wynosi powyżej 15, na każde 15 miejsc.

4. Na obszarze objętym planem w zakresie miejsc do parkowania:

- 1) dopuszcza się otwarty parking terenowy;
- 2) dopuszcza się garaże wbudowane i wolnostojące;
- 3) obowiązuje lokalizacja na działkach budowlanych, na których lokalizowana jest inwestycja.

5. Na obszarze objętym planem dopuszcza się wydzielanie działek pod dojazdy niewskazane przy zachowaniu ustaleń:

- 1) szerokość wydzielanej działki pod dojazd nie mniejsza niż 8,0 m;
- 2) wydzielanie dojazdów jako włączonych do istniejącego układu dróg publicznych, a w przypadku, gdy z uwagi na istniejące uwarunkowania włączenie obustronne nie jest możliwe – jako zakończonych placem do zawracania o wymiarach wynikających z przepisów odrębnych;
- 3) zagospodarowanie w formie ciągów komunikacyjnych stanowiących dojazdy do przyległych nieruchomości.

6. Układ komunikacyjny dróg publicznych dla obsługi terenu i powiązania z układem zewnętrznym tworzy droga oznaczona na rysunku planu symbolem 1KD-D istniejąca droga klasy dojazdowej.

Rozdział 6 Ustalenia szczegółowe dla terenów

§ 17. 1. Dla terenu oznaczonego na rysunku planu symbolem: **1MWu** ustala się zasady określone w niniejszym paragrafie.

2. W zakresie przeznaczenia terenu obowiązuje:

- 1) przeznaczenie podstawowe: zabudowa mieszkaniowa wielorodzinna;
- 2) przeznaczenie uzupełniające:
 - a) usługi, zajmujące nie więcej niż 50% powierzchni całkowitej budynku mieszkalnego,
 - b) urządzenia towarzyszące.

3. W zakresie kształtowania zabudowy obowiązuje:

- 1) sytuowanie budynku mieszkalnego lub budynku mieszkalno - usługowego;
- 2) wysokość zabudowy nie większa niż 15,0 m;
- 3) dachy płaskie lub wielospadowe o kącie nachylenia głównych połaci od 30° do 45° z zachowaniem symetrii i jednakowych spadków;
- 4) nakaz stosowania elewacji budynków z materiałów wykończeniowych: cegła, kamień, ceramika, drewno lub tynk.

4. W zakresie kształtowania zabudowy dopuszcza się:

- 1) na działce budowlanej budynki wolno stojące garażowe, wiaty lub zadaszenia o wysokości nie większej niż 6,0 m;
- 2) dla budynków, o których mowa pkt 1, dachy symetryczne o kącie nachylenia połaci nie większym niż 45° lub dachy jednospadowe o kącie nachylenia połaci nie większym niż 25° lub dachy płaskie;
- 3) dla budynków, o których mowa pkt 1, stosowanie materiałów i kolorystyki dachów i elewacji jak dla budynków mieszkaniowych.

5. W zakresie zagospodarowania terenu i kształtowania ładu przestrzennego obowiązuje:

- 1) intensywność zabudowy nie mniejsza niż 0,01 i nie większa niż 1,2;
- 2) powierzchnia zabudowy nie większa niż 30% powierzchni działki;
- 3) powierzchnia biologicznie czynna nie mniejsza niż 30% powierzchni działki budowlanej.

6. W zakresie obsługi komunikacyjnej obowiązuje obsługa komunikacyjna: z drogi publicznych oznaczonej symbolem 1KD-D lub z drogi publicznej zlokalizowanej poza granicami planu.

7. Na terenie, o którym mowa w ust. 1, dla nowo wydzielanych działek budowlanych obowiązuje powierzchnia działki nie mniejsza niż 1000 m².

§ 18. 1. Dla terenu oznaczonego na rysunku planu symbolem: **1MNu** ustala się zasady określone w niniejszym paragrafie.

2. W zakresie przeznaczenia terenu obowiązuje:

- 1) przeznaczenie podstawowe: zabudowa mieszkaniowa jednorodzinna;
- 2) przeznaczenie uzupełniające:
 - a) usługi, zajmujące nie więcej niż 45% powierzchni całkowitej budynku mieszkalnego lub działki budowlanej,
 - b) urządzenia towarzyszące.

3. W zakresie kształtowania zabudowy obowiązuje:

- 1) sytuowanie budynku mieszkalnego lub budynku mieszkalno – usługowego lub usługowego;
- 2) budynki wolno stojące;

- 3) wysokość zabudowy nie większa niż 10,0 m;
- 4) dachy płaskie lub wielospadowe o kącie nachylenia głównych połaci od 30° do 45° z zachowaniem symetrii i jednakowych spadków;
- 5) nakaz stosowania elewacji budynków z materiałów wykończeniowych: cegła, kamień, ceramika, drewno lub tynk.

4. W zakresie kształtowania zabudowy dopuszcza się:

- 1) na działce budowlanej budynku wolno stojące garażowe lub gospodarcze, wiaty lub zadaszenia o wysokości nie większej niż 6,0 m;
- 2) dla budynków, o których mowa w pkt 1, dachy symetryczne o kącie nachylenia połaci nie większym niż 45° lub dachy jednospadowe o kącie nachylenia połaci nie większym niż 25° lub dachy płaskie;
- 3) dla budynków, o których mowa w pkt 1, stosowanie materiałów i kolorystyki dachów i elewacji jak dla budynków mieszkaniowych.

5. W zakresie zagospodarowania terenu i kształtowania ładu przestrzennego obowiązuje:

- 1) intensywność zabudowy nie mniejsza niż 0,01 i nie większa niż 1,5;
- 2) powierzchnia zabudowy nie większa niż 50% powierzchni działki;
- 3) powierzchnia biologicznie czynna nie mniejsza niż 40% powierzchni działki budowlanej.

6. W zakresie obsługi komunikacyjnej obowiązuje obsługa komunikacyjna: z drogi publicznych oznaczonej symbolem 1KD-D lub z drogi publicznej zlokalizowanej poza granicami planu.

7. Na terenie, o którym mowa w ust. 1, dla nowo wydzielanych działek budowlanych obowiązuje powierzchnia działki nie mniejsza niż 800 m².

§ 19. 1. Dla terenu oznaczonego na rysunku planu symbolem: **1KD-D** ustala się zasady określone w niniejszym paragrafie.

2. W zakresie przeznaczenia terenu obowiązuje przeznaczenie: droga publiczna klasy dojazdowej.

3. W zakresie zagospodarowania terenu i kształtowania ładu przestrzennego obowiązuje szerokości w liniach rozgraniczających, jak na rysunku planu: szerokość istniejącego pasa drogowego od 8,2 m do 17,5 m z lokalnymi poszerzeniami.

4. W zakresie zagospodarowania terenu i kształtowania ładu przestrzennego dopuszcza się:

- 1) chodnik;
- 2) ścieżkę rowerową;
- 3) elementy technicznego wyposażenia drogi;
- 4) zielen przydrożną.

5. Teren, o którym mowa w ust. 1 wyznacza się do realizacji inwestycji celu publicznego.

Rozdział 7 **Przepisy końcowe**

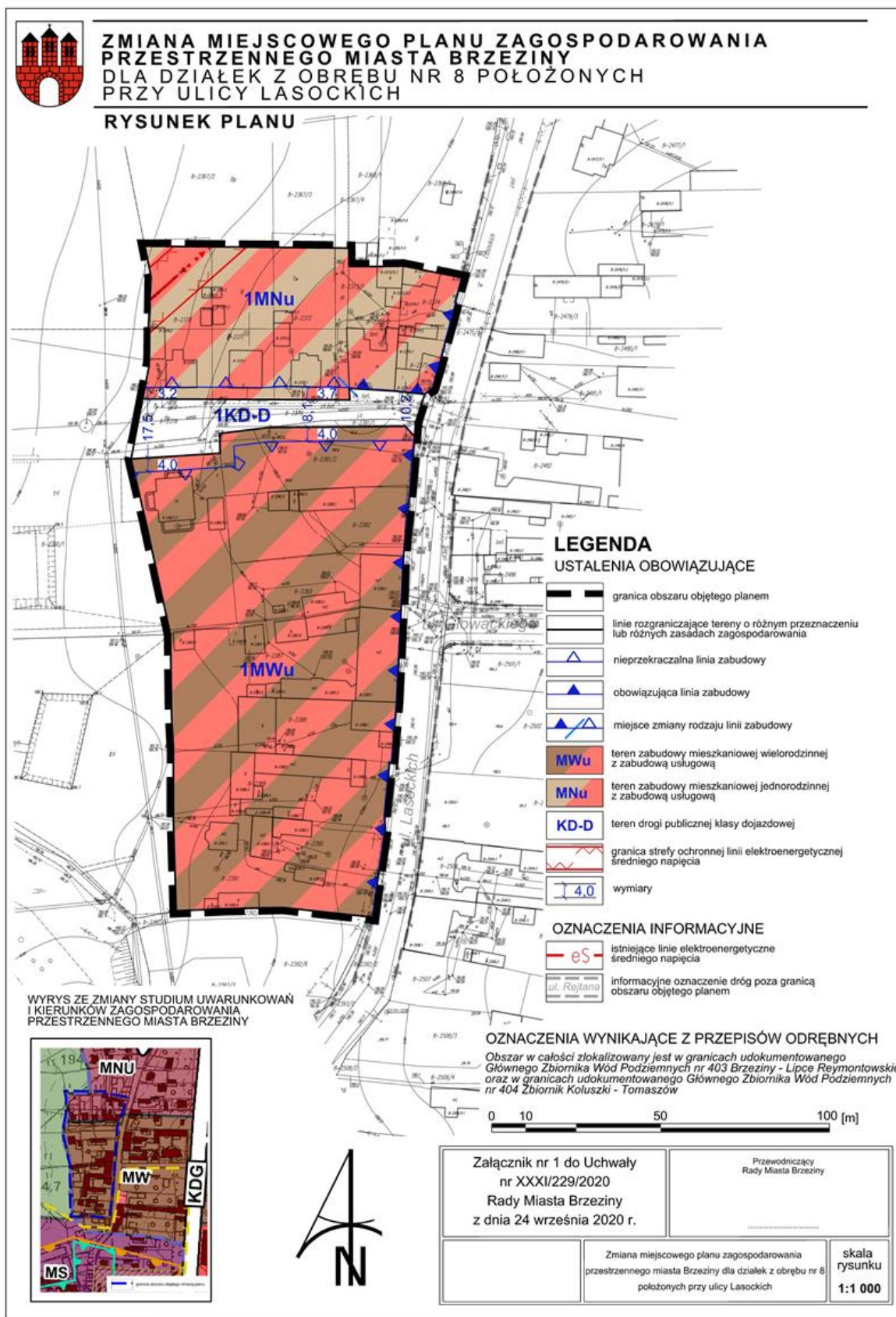
§ 20. Wykonanie uchwały powierza się Burmistrzowi Miasta Brzeziny.

§ 21. Uchwała wchodzi w życie po upływie 14 dni od dnia ogłoszenia w Dzienniku Urzędowym Województwa Łódzkiego.

Przewodniczący Rady Miasta


Grzegorz Maślanko

Załącznik Nr 1 do uchwały Nr XXXI/229/2020
Rady Miasta Brzeziny
z dnia 24 września 2020 r.





LEGENDA

USTALENIA OBOWIĄZUJĄCE

	granica obszaru objętego planem
	linie rozgraniczające tereny o różnym przeznaczeniu lub różnych zasadach zagospodarowania
	nieprzekraczalna linia zabudowy
	obowiązująca linia zabudowy
	miejsce zmiany rodzaju linii zabudowy
	teren zabudowy mieszkaniowej wielorodzinnej z zabudową usługową
	teren zabudowy mieszkaniowej jednorodzinnej z zabudową usługową
	teren drogi publicznej klasy dojazdowej
	granica strefy ochronnej linii elektroenergetycznej średniego napięcia
	wymiary

OZNACZENIA INFORMACYJNE

	istniejące linie elektroenergetyczne średniego napięcia
	informacyjne oznaczenie dróg poza granicą obszaru objętego planem

OZNACZENIA WYNIKAJĄCE Z PRZEPISÓW ODRĘBNYCH

Obszar w całości zlokalizowany jest w granicach udokumentowanego Głównego Zbiornika Wód Podziemnych nr 403 Brzeziny - Lipce Reymontowskie oraz w granicach udokumentowanego Głównego Zbiornika Wód Podziemnych nr 404 Żbiornik Koluszki - Tomaszów



Załącznik Nr 2 do uchwały Nr XXXI/229/2020
Rady Miasta Brzeziny
z dnia 24 września 2020 r.

**Rozstrzygnięcie o sposobie rozpatrzenia uwag wniesionych
do projektu planu**

Zgodnie z art. 20 ust 1 ustawy z dnia 27 marca 2003 r. o planowaniu i zagospodarowaniu przestrzennym (j.t. Dz. U. z 2020 r. poz. 293 ze zm.) Rada Miasta Brzeziny stwierdza, że w terminie o którym jest mowa w art. 17 pkt 11 wyżej wymienionej ustawy nie wniesiono żadnych uwag, w tym uwag wymagających rozstrzygnięcia.

Załącznik Nr 3 do uchwały Nr XXXI/229/2020
Rady Miasta Brzeziny
z dnia 24 września 2020 r.

Rozstrzygnięcie o sposobie realizacji zapisanych w planie inwestycji z zakresu infrastruktury technicznej, które należą do zadań własnych gminy, oraz zasadach ich finansowania, zgodnie z przepisami o finansach publicznych

§ 1

Zgodnie z art. 20 ust 1 ustawy z dnia 27 marca 2003 r. o planowaniu i zagospodarowaniu przestrzennym (Dz. U. z 2020 r., poz. 293 ze zm.) Rada Miasta Brzeziny stwierdza, że:

§ 1. Zgodnie z ustaleniami planu zawartymi w treści uchwały ustala się realizację inwestycji z zakresu infrastruktury technicznej należących do zadań własnych gminy.

§ 2. 1. Ustala się, że źródłem finansowania inwestycji i zadań, o których mowa w § 1 będą:

- a) środki własne gminy,
- b) środki pozyskane z funduszy Unii Europejskiej,
- c) środki pozyskane z Wojewódzkiego Funduszu Ochrony Środowiska i Gospodarki Wodnej,
- d) kredyt bankowy.

2. Ustala się możliwość wykorzystania innych źródeł finansowania nie wymienionych w pkt. 1, w tym również finansowania inwestycji ze środków prywatnych.

§ 3. Wykonanie finansowania inwestycji powierza się Burmistrzowi Miasta Brzeziny.