


PROGNOZA ODDZIAŁYWANIA NA ŚRODOWISKO PROJEKTU ZMIANY MIEJSCOWEGO PLANU ZAGOSPODAROWANIA PRZESTRZENNEGO MIASTA BRZEZINY DLA JEDENASTU OBSZARÓW POŁOŻONYCH NA TERENIE MIASTA

Legenda

OBOWIĄZUJĄCE USTALENIA PLANU

 GRANICE OBSZARU OBJĘTEGO PLANEM

 LINIA ROZGRANICZAJĄCA

 NIEPRZEKRACZALNA LINIA ZABUDOWY

 STREFA OCHRONY KONSERWATORSKO-ARCHEOLOGICZNEJ


 STREFA "B" OCHRONY ZASADNICZYCH ELEMENTÓW ROZPLANOWANIA

PRZEZNACZENIE TERENÓW

 **KD-D** TEREN ZABUDOWY MIESZKANIOWEJ JEDNORODZINNEJ Z ZABUDOWĄ USŁUGOWĄ


 TEREN DROGI PUBLICZNEJ KLASY DOJAZDOWEJ

OZNACZENIA WYNIKAJĄCE Z PRZEPISÓW ODRĘBNYCH

 ZASIĘG OBSZARÓW GŁÓWNYCH ZBIORNIKÓW WÓD PODZIEMNYCH
NR 403 ZBIORNIK MIĘDZYMORENOWY BRZEZINY - LIPCE REYMONTOWSKIE

OZNACZENIA MAJĄCE CHARAKTER INFORMACYJNY

 GRANICE DZIAŁEK

 ZASIĘG OBSZARÓW GŁÓWNYCH ZBIORNIKÓW WÓD PODZIEMNYCH
NR 404 ZBIORNIK KOLUSZKI - TOMASZÓW

 LINIA WYMIAROWA

KLASYFIKACJA POSZCZEGÓLNYCH TERENÓW POD KĄTEM POTENCJALNYCH ZAGROZEŃ STANU ŚRODOWISKA

C

TERENY, NA KTÓRYCH PROGNOZOWANY WPŁYW USTALEŃ PROJEKTU ZMIANY PLANU BĘDZIE GENEROWAŁ UCIAŻLIWOŚCI, ALE DLA KTÓREGO INNE USTALENIA PROJEKTU MAJĄ CHARAKTER KOMPENSUJĄCY

D

TERENY, NA KTÓRYCH PROGNOZOWANY WPŁYW USTALEŃ PROJEKTU ZMIANY PLANU BĘDZIE GENEROWAŁ UCIAŻLIWOŚCI DLA ŚRODOWISKA

OBSZAR 9

1:1 000

