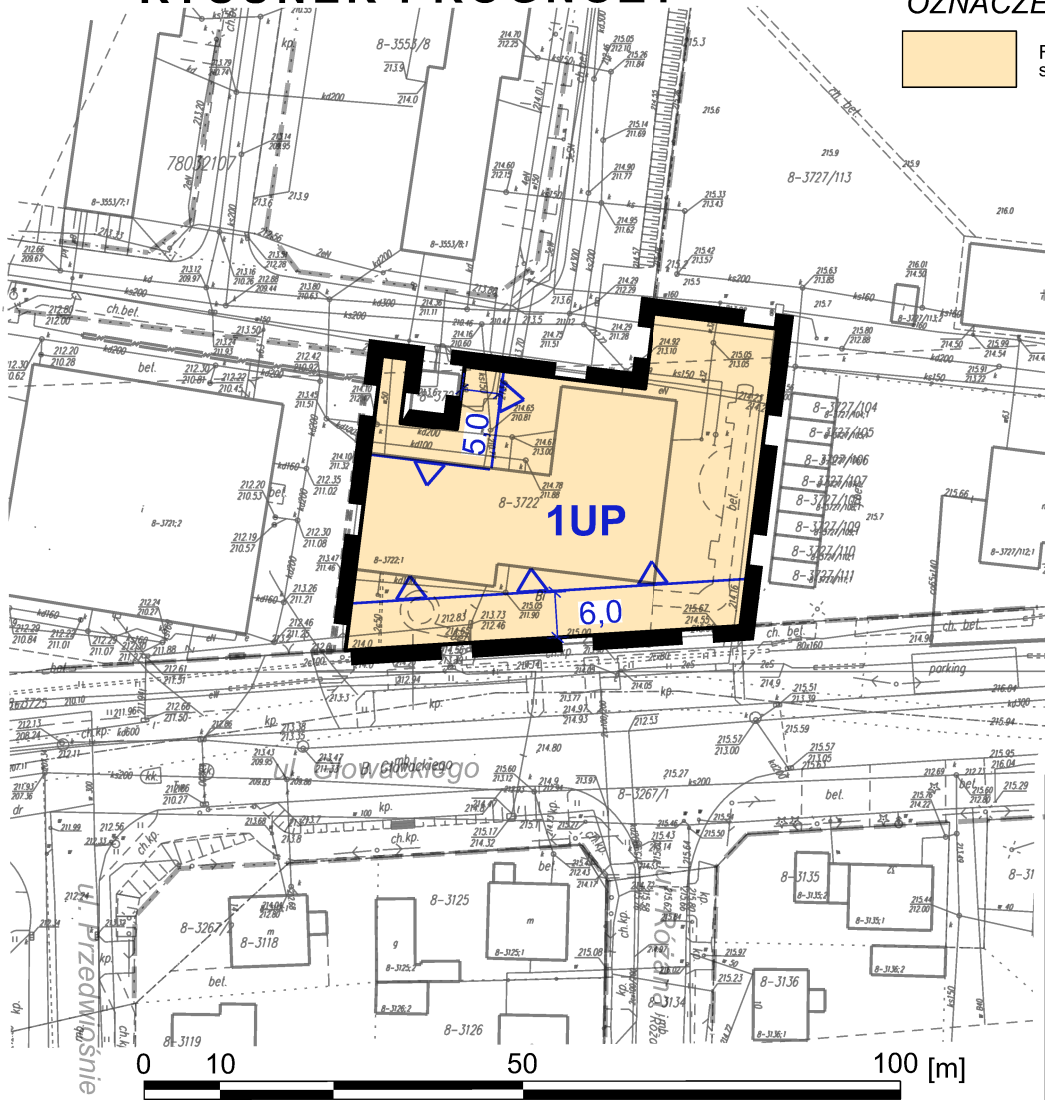




# ZMIANA MIEJSCOWEGO PLANU ZAGOSPODAROWANIA PRZESTRZENNEGO MIASTA BRZEZINY DLA DZIAŁKI Z OBREBU NR 8 POŁOŻONEJ PRZY ULICY GŁOWACKIEGO

## RYSUNEK PROGNOZY



### OZNACZENIA PROGNOZY




Funkcje powodujące przekształcenia w środowisku i krajobrazie skutkujące emisją hałasu, zanieczyszczeń do atmosfery i wód

### LEGENDA

#### USTALENIA OBOWIĄZUJĄCE



granica obszaru objętego planem




linie rozgraniczające tereny o różnym przeznaczeniu lub różnych zasadach zagospodarowania



nieprzekraczalna linia zabudowy



teren usług publicznych



wymiary

### OZNACZENIA WYNIKAJĄCE Z PRZEPISÓW ODREBNYCH

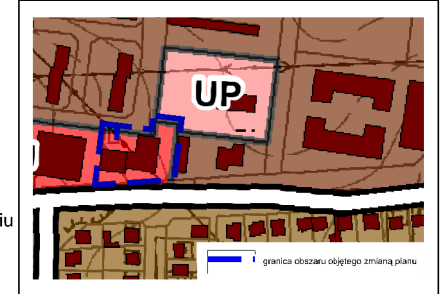
Obszar w całości zlokalizowany jest w granicach udokumentowanego Głównego Zbiornika Wód Podziemnych nr 403 Brzeziny - Lipce Reymontowskie oraz w granicach udokumentowanego Głównego Zbiornika Wód Podziemnych nr 404 Zbiornik Kolaszki - Tomaszów

### OZNACZENIA INFORMACYJNE



informacyjne oznaczenie dróg poza granicą obszaru objętego planem

### WYRYS ZE ZMIANY STUDIUM UWARUNKWAŃ I KIERUNKÓW ZAGOSPODAROWANIA PRZESTRZENNEGO MIASTA BRZEZINY



Prognoza Oddziaływania na Środowisko

Opracował:  
mgr inż. Przemysław Małeć



Zmiana miejscowego planu zagospodarowania przestrzennego miasta Brzeziny dla działki z obrębem nr 8 położonej przy ulicy Głowackiego

skala rysunku  
**1:1 000**