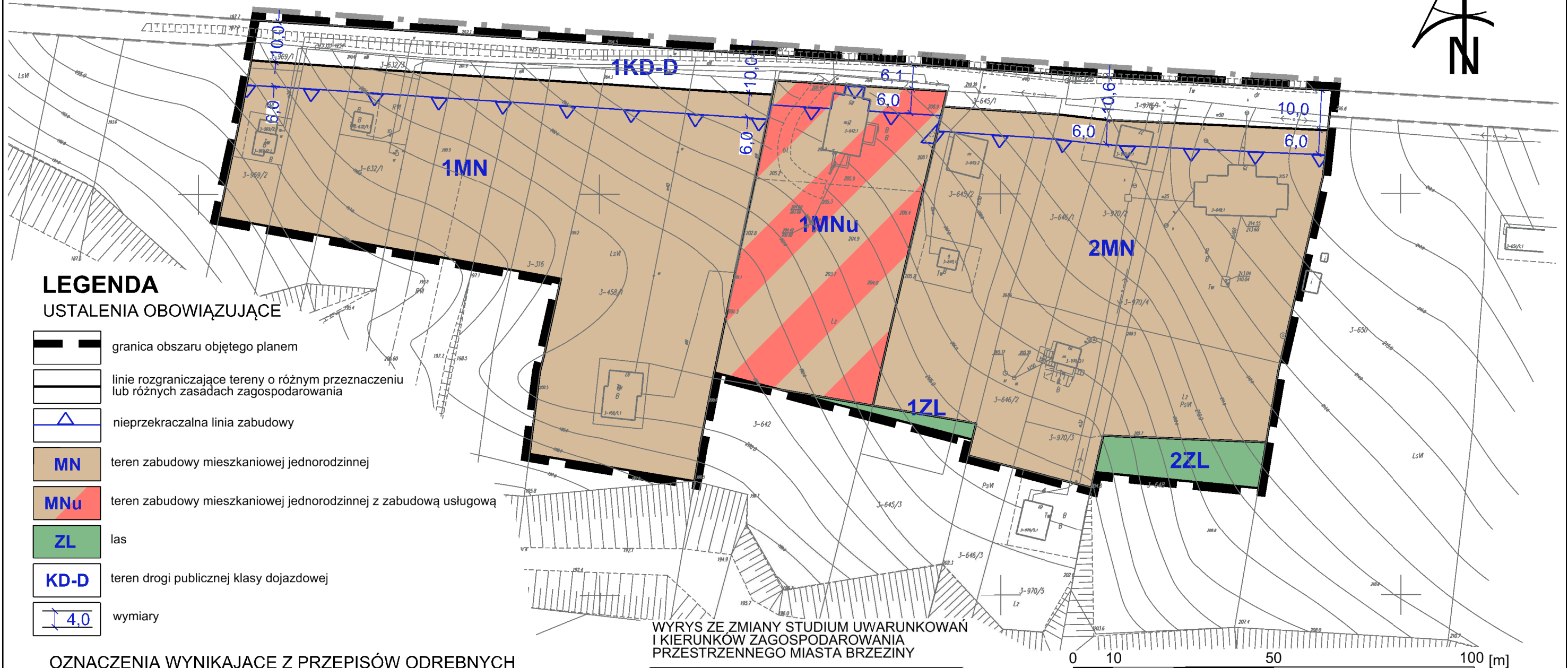












# ZMIANA MIEJSCOWEGO PLANU ZAGOSPODAROWANIA PRZESTRZENNEGO MIASTA BRZEZINY DLA DZIAŁEK Z OBREBU NR 3 POŁOŻONYCH PRZY ULICY WOJSKA POLSKIEGO

## RYSUNEK PLANU



### LEGENDA

#### USTALENIA OBOWIĄZUJĄCE



-  granica obszaru objętego planem
-  linie rozgraniczające tereny o różnym przeznaczeniu lub różnych zasadach zagospodarowania
-  nieprzekraczalna linia zabudowy
-  MN teren zabudowy mieszkaniowej jednorodzinnej
-  MNu teren zabudowy mieszkaniowej jednorodzinnej z zabudową usługową
-  ZL las
-  KD-D teren drogi publicznej klasy dojazdowej
-  4.0 wymiary

#### OZNACZENIA WYNIKAJĄCE Z PRZEPISÓW ODRĘBNYCH

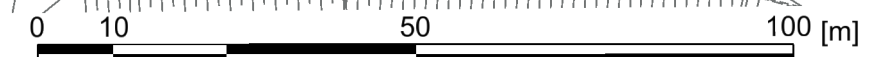
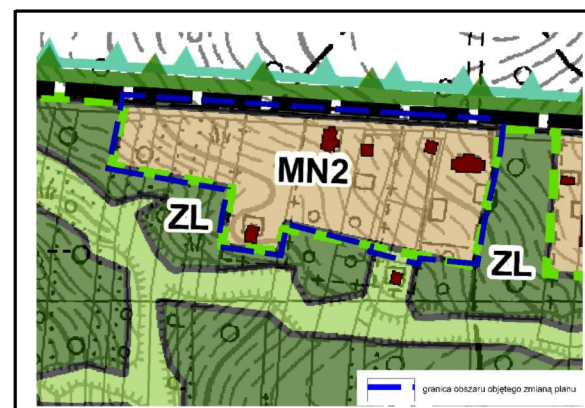
Obszar w całości zlokalizowany jest w granicach otuliny Parku Krajobrazowego Wzniesień Łódzkich

Obszar w całości zlokalizowany jest w granicach udokumentowanego Głównego Zbiornika Wód Podziemnych nr 403 Brzeziny - Lipce Reymontowskie oraz w granicach udokumentowanego Głównego Zbiornika Wód Podziemnych nr 404 Zbiornik Koruszki - Tomaszów

#### USTALENIA INFORMACYJNE

-  granica miasta Brzeziny
-  informacyjne oznaczenie dróg poza granicą obszaru objętego planem

WYRYS ZE ZMIANY STUDIUM UWARUNKOWAŃ I KIERUNKÓW ZAGOSPODAROWANIA PRZESTRZENNEGO MIASTA BRZEZINY



Załącznik nr 1 do Uchwały  
nr .....  
Rady Miasta Brzeziny  
z dnia .....

Przewodniczący  
Rady Miasta Brzeziny

**D**olnośląskie  
**B**iurowo  
**P**rojektowania  
**U**rbanistycznego

Zmiana miejscowego planu zagospodarowania  
przestrzennego miasta Brzeziny dla działek z obrębem nr 3  
położonych przy ulicy Wojska Polskiego

skala  
rysunku  
**1:1 000**