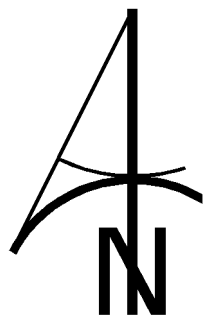
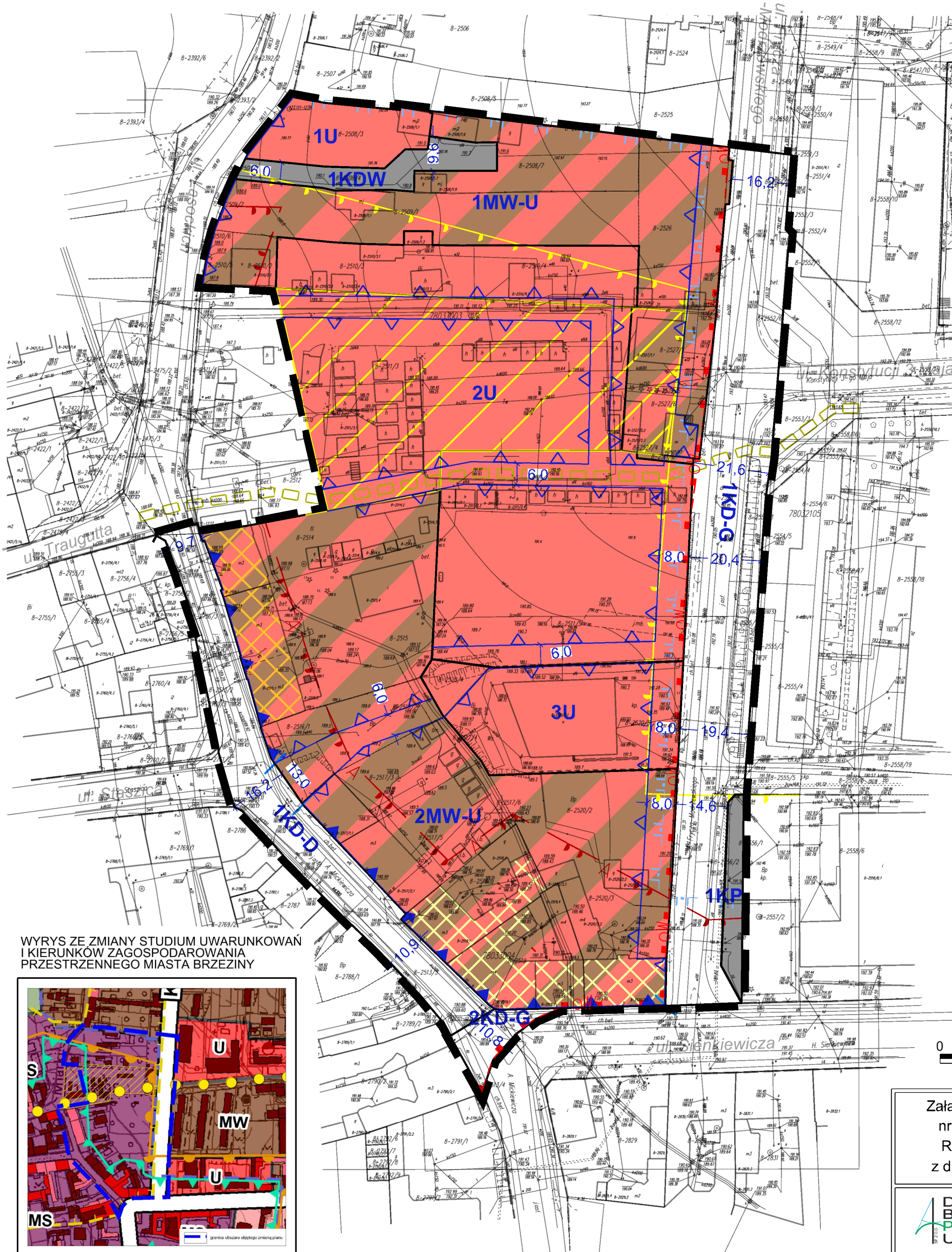











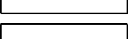







ZMIANA MIEJSCOWEGO PLANU ZAGOSPODAROWANIA PRZESTRZENNEGO MIASTA BRZEZINY DLA DZIAŁEK Z OBRĘBU NR 8 POŁOŻONYCH PRZY ULIC: LASOCKICH, MICKIEWICZA I MODRZEWSKIEGO

RYSUNEK PLANU



LEGENDA

USTALENIA OBOWIĄZUJĄCE




-  granica obszaru objętego planem
-  linie rozgraniczające tereny o różnym przeznaczeniu lub różnych zasadach zagospodarowania
-  nieprzekraczalna linia zabudowy
-  obowiązująca linia zabudowy
-  miejsce zmiany rodzaju linii zabudowy
-  teren zabudowy mieszkaniowej wielorodzinnej i zabudowy usługowej
-  teren zabudowy usługowej
-  teren parkingu
-  teren drogi publicznej klasy głównej
-  teren drogi publicznej klasy dojazdowej
-  teren drogi wewnętrznej
-  budynek wpisany do gminnej ewidencji zabytków
-  historyczny miejski układ przestrzenny
-  granica strefy ochrony zasadniczych elementów rozplanowania
-  granica strefy ochrony archeologicznej
-  obszar przestrzeni publicznej
-  wymiary

OZNACZENIA WYNIKAJĄCE Z PRZEPISÓW ODREBNYCH


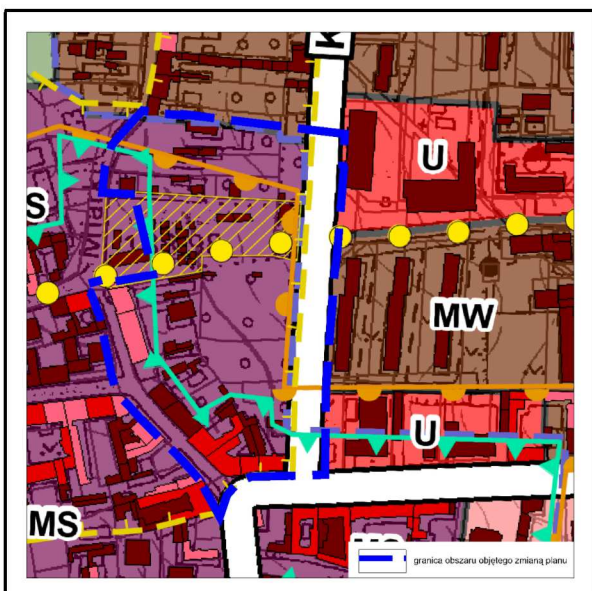
-  budynek wpisany do rejestru zabytków

Obszar w całości zlokalizowany jest w granicach udokumentowanego Głównego Zbiornika Wód Podziemnych nr 403 Brzeziny - Lipce Reymontowskie oraz w granicach udokumentowanego Głównego Zbiornika Wód Podziemnych nr 404 Zbiornik Kolaszki - Tomaszów

OZNACZENIA INFORMACYJNE

-  obszar wymagający rehabilitacji
-  informacyjne oznaczenie dróg poza granicą obszaru objętego planem
-  ciąg pieszy

WYRYS ZE ZMIANY STUDIUM UWARUNKWAŃ I KIERUNKÓW ZAGOSPODAROWANIA PRZESTRZENNEGO MIASTA BRZEZINY



Załącznik nr 1 do Uchwały

nr
Rady Miasta Brzeziny
z dnia

Przewodniczący
Rady Miasta Brzeziny

Dołnośląskie
Biuro
projektowania
urbanistycznego

Zmiana miejscowego planu zagospodarowania
przestrzennego miasta Brzeziny dla działek z obrębem nr 8
położonych w rejonie ulic: Lasockich, Mickiewicza
i Modrzewskiego

skala
rysunku
1:1 000